



Département du Pas-de-Calais

Communauté d'Agglomération des Deux Baies en Montreuillois - CA2BM

REGLEMENT LOCAL DE PUBLICITE

Tome 3 : annexes

RLPI prescrit par délibération du conseil communautaire le 16 juin
2016¹

RLPI arrêté par délibération du conseil communautaire le
25/11/2021

RLPI approuvé par délibération du conseil communautaire le
06/10/2022



¹ Périmètre d'études élargie le 19 octobre 2019

Sommaire

Lexique	4
Arrêté et plan des limites d'agglomération d'Airon-Notre-Dame.....	6
Arrêté et plan des limites d'agglomération d'Airon-Saint-Vaast.....	7
Arrêté et plan des limites d'agglomération d'Attin	9
Arrêté et plan des limites d'agglomération Beaumerie-Saint-Martin.....	11
Arrêté et plan des limites d'agglomération de Berck-sur-Mer.....	13
Arrêté et plan des limites d'agglomération de Bernieulles	15
Arrêté et plan des limites d'agglomération de Beutin.....	18
Arrêté et plan des limites d'agglomération de Bréxent-Enocq	20
Arrêté et plan des limites d'agglomération de Camiers	23
Arrêté et plan des limites d'agglomération de Campigneulles-les-Petites	25
Arrêté et plan des limites d'agglomération de Campigneulles-les-Grandes.....	28
Arrêté et plan des limites d'agglomération de Colline-Beaumont.....	29
Arrêté et plan des limites d'agglomération de Conchil-le-Temple.....	33
Arrêté et plan des limites d'agglomération de Cormont.....	35
Arrêté et plan des limites d'agglomération de Cucq	38
Arrêté et plan des limites d'agglomération d'Ecuire	41
Arrêté et plan des limites d'agglomération d'Estrée	47
Arrêté et plan des limites d'agglomération d'Estréelles	49
Arrêté et plan des limites d'agglomération d'Etaples	52
Arrêté et plan des limites d'agglomération de Frencq	53
Arrêté et plan des limites d'agglomération de Groffliers.....	59
Arrêté et plan des limites d'agglomération d'Hubersent	60
Arrêté et plan des limites d'agglomération d'Inxent.....	62
Arrêté et plan des limites d'agglomération de la Calotterie	65
Arrêté et plan des limites d'agglomération de la Madelaine-sous-Montreuil ...	71
Arrêté et plan des limites d'agglomération de Lefaux	73
Arrêté et plan des limites d'agglomération de Lépine	74
Arrêté et plan des limites d'agglomération du Touquet-Paris-Plage	77
Arrêté et plan des limites d'agglomération de Longvilliers	78
Arrêté et plan des limites d'agglomération de Maresville	81
Arrêté et plan des limites d'agglomération de Merlimont.....	84
Arrêté et plan des limites d'agglomération de Montcavrel	85
Arrêté et plan des limites d'agglomération de Montreuil.....	87

Arrêté et plan des limites d'agglomération de Nempont-Saint-Firmin.....	89
Arrêté et plan des limites d'agglomération de Neuville-sous-Montreuil.....	91
Arrêté et plan des limites d'agglomération de Rang-du-Fliers.....	93
Arrêté et plan des limites d'agglomération de Recques-sur-Course.....	95
Arrêté et plan des limites d'agglomération de Saint-Aubin	99
Arrêté et plan des limites d'agglomération de Saint-Josse	100
Arrêté et plan des limites d'agglomération de Sorrus.....	104
Arrêté et plan des limites d'agglomération de Tigny-Noyelle	110
Arrêté et plan des limites d'agglomération de Tubersent.....	113
Arrêté et plan des limites d'agglomération de Verton	116
Arrêté et plan des limites d'agglomération de Waben	120
Arrêté et plan des limites d'agglomération de Wailly-Beaucamp.....	122
Arrêté et plan des limites d'agglomération de Widehem	123
Plan de zonage du Règlement Local de Publicité Intercommunal	126
Plan de zonage du Règlement Local de Publicité Intercommunal - Zoom sur Berck-sur-Mer	128
Plan de zonage du Règlement Local de Publicité Intercommunal - Zoom sur Etaples – le Touquet.....	129
Plan de zonage du Règlement Local de Publicité Intercommunal - Zoom sur Montreuil	130

Lexique

Une **agglomération** est un espace sur lequel sont groupés des immeubles bâtis rapprochés et dont l'entrée et la sortie sont signalées par des panneaux placés à cet effet le long de la route qui le traverse ou qui le borde.

Un **auvent** est une avancée en matériaux durs, en général à un seul pan, en saillie sur un mur, au-dessus d'une ouverture ou d'une devanture.

Une **bâche de chantier** est une bâche comportant de la publicité, installée sur des échafaudages nécessaires à la réalisation de travaux.

Une **bâche publicitaire** est une bâche comportant de la publicité, autre qu'une bâche de chantier.

Une **clôture** désigne toute construction destinée à séparer deux propriétés ou deux parties d'une même propriété quels que soient les matériaux dont elle est constituée. Le terme clôture désigne donc également les murs de clôture.

Une **clôture aveugle** est une clôture pleine, ne comportant pas de parties ajourées.

Une **clôture non aveugle** est constituée d'une grille ou claire-voie avec ou sans soubassement.

Une **enseigne** est une inscription, forme ou image apposée sur un immeuble et relative à une activité qui s'y exerce.

Une **enseigne lumineuse** est une enseigne à la réalisation de laquelle participe une source lumineuse spécialement prévue à cet effet.

Une **enseigne numérique** est une sous-catégorie des enseignes lumineuses qui repose sur l'utilisation d'un écran. Elle peut être de trois sortes : images animées, images fixes et vidéos.

Une **enseigne temporaire** est une enseigne signalant des manifestations exceptionnelles à caractère culturel ou touristique ou des opérations exceptionnelles de moins de trois mois. Sont également considérées comme enseignes temporaires, les enseignes installées pour plus de trois mois lorsqu'elles signalent des travaux publics ou des opérations immobilières de lotissement, construction, réhabilitation, location et vente ainsi que les enseignes installées pour plus de trois mois lorsqu'elles signalent la location ou la vente de fonds de commerce.

Une **marquise** est un auvent vitré composé d'une structure métallique, au-dessus d'une porte d'entrée ou d'une vitrine.

Le **mobilier urbain** comprend les différents mobiliers susceptibles de recevoir de la publicité en agglomération. Il s'agit des abris destinés au public, des kiosques à journaux et autres kiosques à usage commercial, des colonnes porte-affiches réservées aux annonces de spectacles ou de manifestations à caractère culturel, des mâts porte-affiches réservés aux annonces de manifestations économiques, sociales, culturelles ou sportives et des mobiliers

destinés à recevoir des œuvres artistiques ou des informations non publicitaires à caractère général ou local.

Un **mur aveugle** est un mur plein, ne comportant pas de parties ajourées. Lorsqu'un mur comporte une ou plusieurs ouvertures de moins de 0,50 mètre carré, la publicité murale est autorisée conformément à l'article R-581-22 du code de l'environnement.

Une **palissade de chantier** est une clôture provisoire constituée de panneaux pleins et masquant une installation de chantier.

Une **préenseigne** est une inscription, forme ou image indiquant la proximité d'un immeuble où s'exerce une activité déterminée.

Une **préenseigne temporaire** est une préenseigne signalant des manifestations exceptionnelles à caractère culturel ou touristique ou des opérations exceptionnelles de moins de trois mois. Sont également considérées comme préenseignes temporaires, les préenseignes installées pour plus de trois mois lorsqu'elles signalent des travaux publics ou des opérations immobilières de lotissement, construction, réhabilitation, location et vente.

Une **publicité** est une inscription, forme ou image, destinée à informer le public ou à attirer son attention. Ce terme désigne également les dispositifs dont le principal objet est de recevoir lesdites inscriptions, formes ou images.

Une **publicité lumineuse** est la publicité à la réalisation de laquelle participe une source lumineuse conçue à cet effet.

Une **publicité numérique** est une sous-catégorie de la publicité lumineuse qui repose sur l'utilisation d'un écran. Elle peut être de trois sortes : images animées, images fixes et vidéos.

La **saillie** est la distance entre le dispositif débordant et le nu de la façade.

La **surface** considérée dans le RLPi est, conformément aux arrêts du Conseil d'État², la surface de l'affiche (ou l'écran) et de l'encadrement inclus. Toutefois, par application combinée des articles L.581-3 et R.581-42 du code de l'environnement³, la surface de la publicité supportée par le mobilier urbain concerne uniquement l'affiche ou l'écran.

Une **unité foncière** est un îlot de propriété d'un seul tenant, composé d'une parcelle ou d'un ensemble de parcelles contiguës appartenant à un même propriétaire ou à la même indivision.

² Arrêt du conseil d'État du 6 octobre 1999 no 169570 ; arrêt du Conseil d'État du 20 octobre 2016 no 395494 ; arrêt du Conseil d'État du 8 novembre 2017 no 408801

³ Voir sur ce point les modalités de calcul indiquées par le Ministère de l'Écologie : <https://www.ecologie.gouv.fr/sites/default/files/modalit%C3%A9%20calcul-format-publicit%C3%A9.pdf>

Arrêté et plan des limites d'agglomération d'Airon-Notre-Dame



République Française
Commune d'Airon Notre Dame
62180
Département du Pas de Calais
Arrondissement de Montreuil sur Mer
Canton de Berck sur Mer
Tél. : 03.21.84.39.94 Fax : 03.21.09.78.45
Email : mairie.airon.notre.dame@neuf.fr

EXTRAIT DU REGISTRE DES ARRETES DU MAIRE

Vu la loi 82-213 du 2 mars 1992 modifiée relative aux droits et libertés des Communes, des Départements et des Régions, notamment ses articles 25 et 27,

Vu le Code Général des Collectivités Locales,

Vu le Code de la route,

ARRETE

ARTICLE 1 : À compter du 19 décembre 2008, les panneaux d'entrées en agglomération se situent au PR 8 + 175 en direction d'Airon Saint Vaast et PR 7 + 690 en direction de Saint Aubin.

ARTICLE 2 : Sur la commune d'Airon Notre Dame, de l'entrée à la sortie d'agglomération, la vitesse est limitée à 50 Km/h.

ARTICLE 3 : Toute contravention au présent arrêté sera constatée et poursuivie conformément aux lois et règlements en vigueur.

ARTICLE 4 : Ampliation sera adressée à Monsieur le Commandant de la Brigade de Gendarmerie de Montreuil Sur Mer.

Fait à AIRON NOTRE DAME, le 19 décembre 2008



Le Maire,


Guy LEBLOND



Arrêté et plan des limites d'agglomération d'Airon-Saint-Vaast

DÉPARTEMENT
DU PAS-DE-CALAIS

ARRONDISSEMENT
DE MONTREUIL-SUR-MER

CANTON
DE BERCK-SUR-MER

Tel. / Fax : 03.21.84.97.24

REPUBLIQUE FRANÇAISE

COMMUNE D'AIRON SAINT VAAST

62180

EXTRAIT DU REGISTRE DES ARRÊTÉS DU MAIRE

Le Maire de la commune d'Airon Saint Vaast,

Vu la loi 82-213 du 02 mars 1992 modifiée relative aux droits et libertés des Communes, des Départements et des Régions, notamment ses articles 25 et 27,

Vu le Code Général des Collectivités Locales,

Vu le Code de la Route,

ARRETE

ARTICLE 1 : A compter du 19 décembre 2008, les panneaux d'entrées en agglomération se situent au PR 8 + 175 en direction d'Airon Notre Dame et PR 29 + 045 au carrefour du hameau du Petit Saint Vaast.

ARTICLE 2 : Sur la commune d'Airon Saint Vaast, de l'entrée à la sortie d'agglomération, la vitesse est limitée à 50 Km/h.

ARTICLE 3 : Ampliation sera adressée à Monsieur le Commandant de la Brigade de Gendarmerie de Montreuil sur Mer.

Fait à Airon Saint Vaast,
Le 19 décembre 2008

Le Maire,



Sébastien Bethouart
Sébastien BETHOUART



Arrêté et plan des limites d'agglomération d'Attin

COMMUNE D'ATTIN

ARRETE MUNICIPAL

Limite d'agglomération sur les Routes Départementales n°901 – 939 – 113^E4

Le Maire de la Commune d'Attin

Vu la loi n° 82.213 du 2 mars 1982 relative aux droits et libertés des communes, des Départements et des Régions,

Vu le Code Général des Collectivités Locales,

Vu le Code de la Route et notamment les articles R 110-2 et R 411-2,

Vu l'Instruction Interministérielle sur la signalisation routière (Livre I – Cinquième partie – Signalisation d'Indication),

Considérant que le support bâti s'est étendu et que la voie concernée a bien le caractère d'agglomération conformément à l'article R110-2 du Code de la Route,

A R R E T E

ARTICLE 1 : Les limites de l'agglomération d'ATTIN au sens de l'article R110-2 du code de la route sont fixées ainsi qu'il suit :

sur la route départementale n° 901 en venant de Montreuil au PR 15+247
sur la route départementale n° 901 en venant de Boulogne au PR 16+190
sur la route départementale n° 939 en venant d'Etaples au PR 12+527
sur la route départementale n° 113^E4 en venant de Boulogne au PR 51+131

ARTICLE 2 : Une signalisation conforme à l'Instruction Interministérielle – 5^{ème} partie Signalisation d'Indication – sera mise en place à la charge de la commune.

ARTICLE 3 : Les dispositions définies par l'article 1^{er} du présent arrêté prendront effet le jour de la mise en place de la signalisation prévue à l'article 2 ci-dessus.

ARTICLE 4 : Les dispositions définies par les arrêtés antérieurs fixant l'ancienne limite de l'agglomération d'ATTIN sont abrogées.

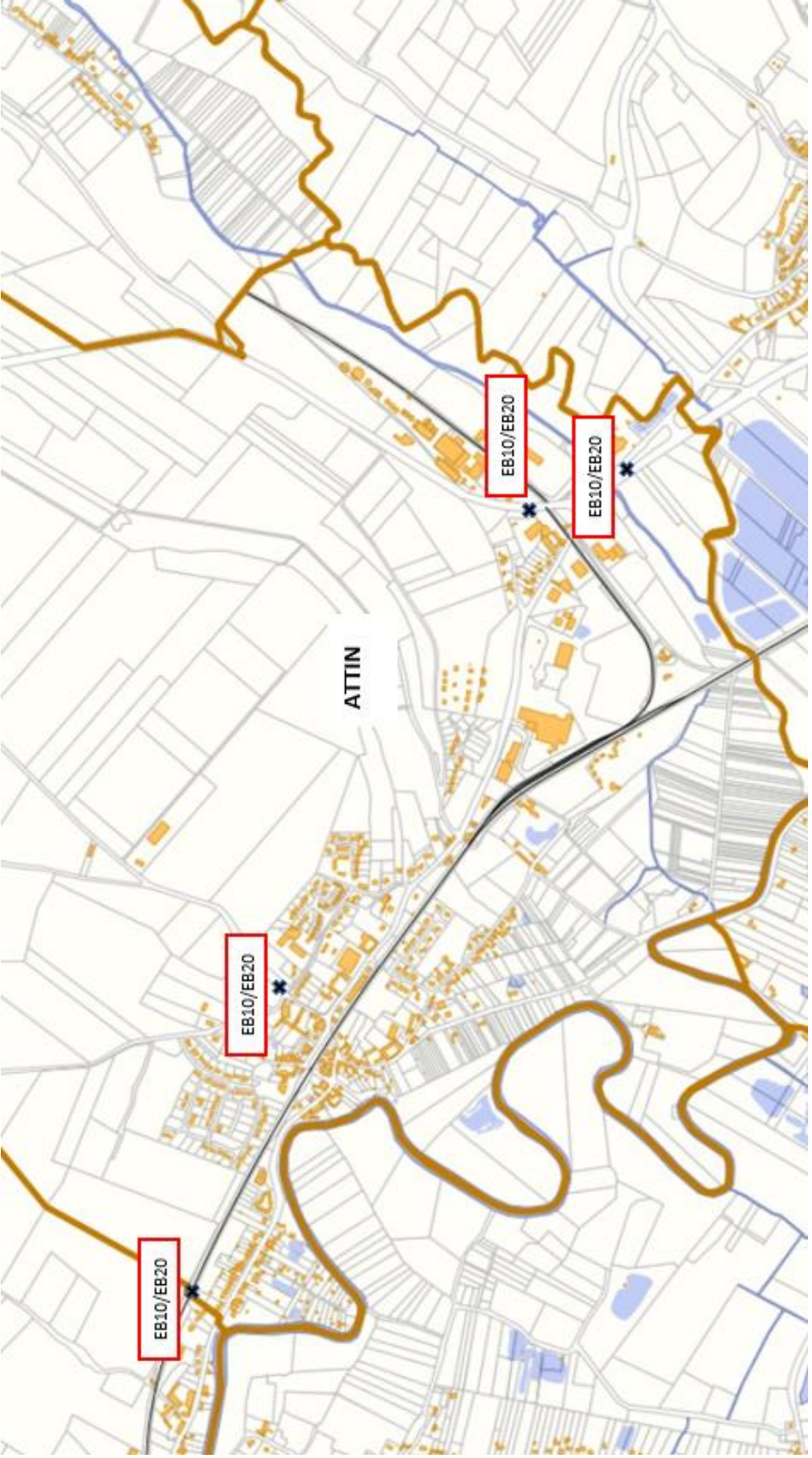
ARTICLE 5 :

- Monsieur le Commandant de la Brigade de Gendarmerie d'Ecures
 - Monsieur le Directeur de la Maison du Département Aménagement Durable du Montreuillois,
 - Monsieur le Maire
- Sont chargés, chacun en ce qui le concerne, de l'exécution du présent arrêté qui sera publié et affiché conformément à la réglementation en vigueur.

Fait à ATTIN, le 13 Mars 2017

Le Maire,





Arrêté et plan des limites d'agglomération Beaumerie-Saint-Martin

Département du Pas de Calais
Arrondissement de Montreuil-sur-Mer
Canton de Berck-sur-Mer

2020/20

Mairie de Beaumerie Saint-Martin

EXTRAIT DU REGISTRE DES ARRETES DU MAIRE

LIMITE D'AGGLOMERATION DE BEAUMERIE SAINT MARTIN

Le Maire de la Commune de Beaumerie Saint Martin,

Vu le Code Général des Collectivités Territoriales et notamment les articles L 2122-17, L2212-2 et L 2213-1 ;

Vu le Code de la Route et notamment l'article R110-2 ;

Vu le Code Pénal ;

Considérant que pour des raisons de sécurité et de mise en conformité avec les textes réglementaires existants, il est nécessaire de fixer les limites de la Commune de Beaumerie Saint Martin.

ARRETE :

Article 1 : Les limites de l'agglomération de la commune de Beaumerie Saint Martin sont :

Limite d'entrée

Sens Montreuil vers Brimeux panneau d'entrée au niveau du numéro 8 de la RD 349.

Sens Brimeux vers Montreuil panneau d'entrée au niveau de l'intersection de la RD 349 et du chemin de Lagnier.

Limite de sortie :

Sens Montreuil vers Brimeux panneau de sortie au niveau de l'intersection du chemin de Lagnier et de la RD 349.

Sens Brimeux vers Montreuil panneau de sortie au niveau du numéro 5 de la RD 349.

Article 2 : La signalisation correspondante (panneaux EB 10 et EB 20) est mise en place.

Article 3 : Le présent arrêté sera publié et affiché conformément à la réglementation en vigueur.

Le Maire, le Commandant de la Brigade de la Gendarmerie de Montreuil-sur-Mer, seront chargés chacun en ce qui le concerne de l'exécution du Présent arrêté.

Beaumerie Saint-Martin le 05 Août 2020

Le Maire, Patrick HERLANGE

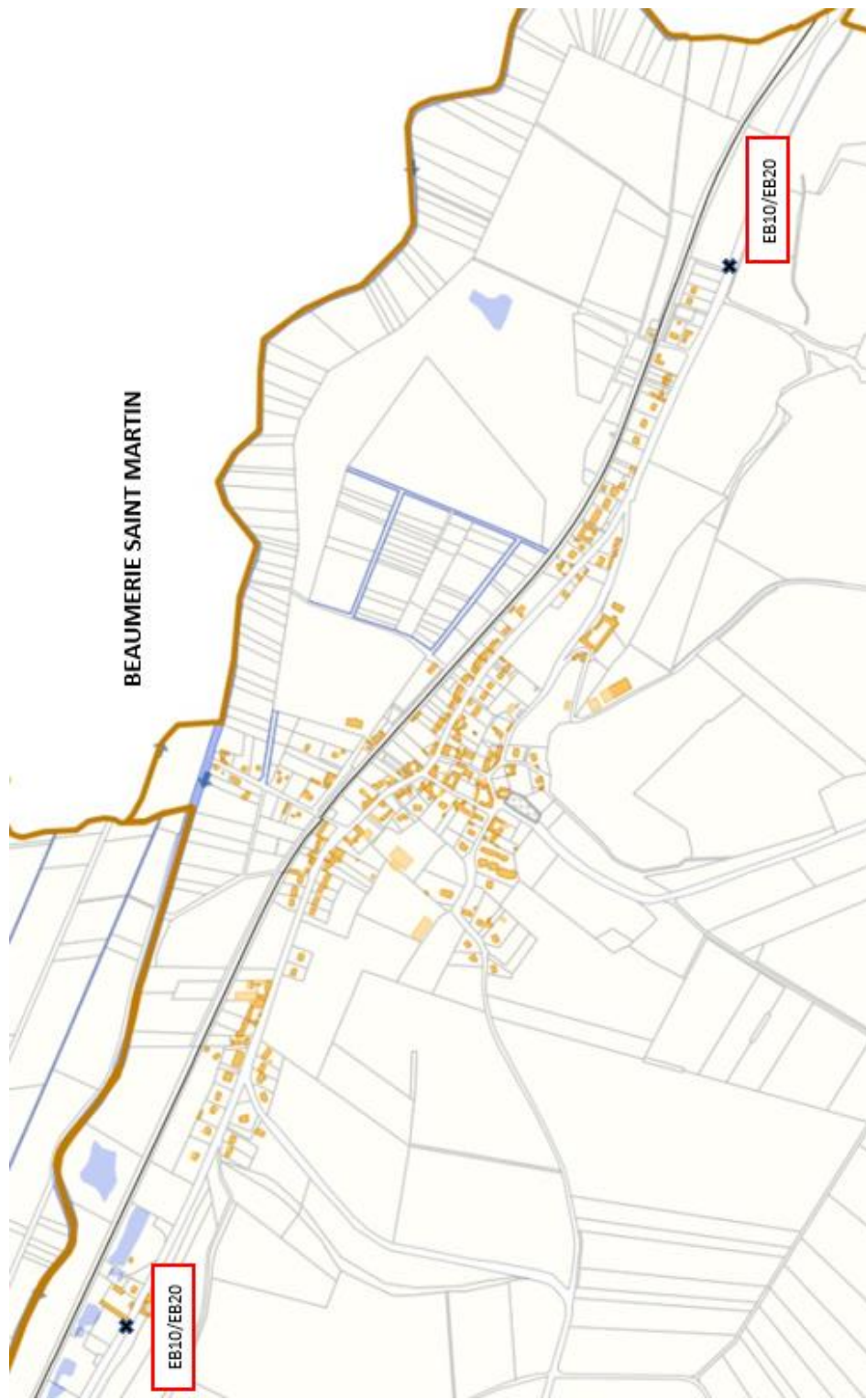


REÇU LE

- 6 AOUT 2020

SOUS-PREFECTURE
DE MONTREUIL-SUR-MER





Arrêté et plan des limites d'agglomération de Berck-sur-Mer



DEPARTEMENT DU PAS-DE-CALAIS

VILLE DE BERCK-SUR-MER

ARRONDISSEMENT DE MONTREUIL-SUR-MER CANTON DE BERCK-SUR-MER

EXTRAIT DU REGISTRE AUX ARRETES DU MAIRE

1703 C - Déplacement du périmètre d'agglomération sur la RD 940 et sur la RD 303 à la limite géographique de la commune -

Le Maire de la Ville de Berck S/Mer

VU

- le Code des Communes,
- le Code de la Route,
- l'arrêté interministériel du 22 octobre 1963,
- la délibération du Conseil Municipal en date du 30 octobre 1995,
- l'avis favorable de Monsieur l'Ingénieur Subdivisionnaire de la Direction Départementale de l'Equipement en date du 25 janvier 1996,

ARRETE

ARTICLE 1 - La limite d'agglomération de la commune de Berck S/Mer, telle qu'elle est prévue par le Code de la Route, pour avoir les effets prescrits par ledit Code, est définie ainsi :

- sur la RD 940, le panneau sera porté du PR 9260 au PR 9110.
- sur la RD 303, le panneau sera porté du PR 9870 au PR 9460.

ARTICLE 2 - Cette limite est matérialisée par l'implantation de signaux de localisation (portant le n° de la route et l'indication du nom de la commune) du modèle fixé par l'arrêté interministériel du 22 octobre 1963 relatif à la signalisation routière.

ARTICLE 3 - Le présent arrêté annule et remplace l'arrêté n° 408 du 17 août 1985 (RD 303) et l'arrêté n° 887 du 18 février 1977 (RD 940).

ARTICLE 4 - Le présent arrêté sera publié au recueil des actes administratifs de la commune.

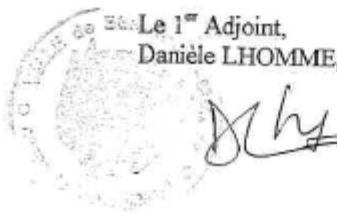
ARTICLE 5 - Le Secrétaire Général de Mairie, le Commissaire de Police, le Chef de la Brigade de Gendarmerie, et les agents placés sous leurs ordres, sont chargés, chacun en ce qui le concerne, de l'exécution du présent arrêté.

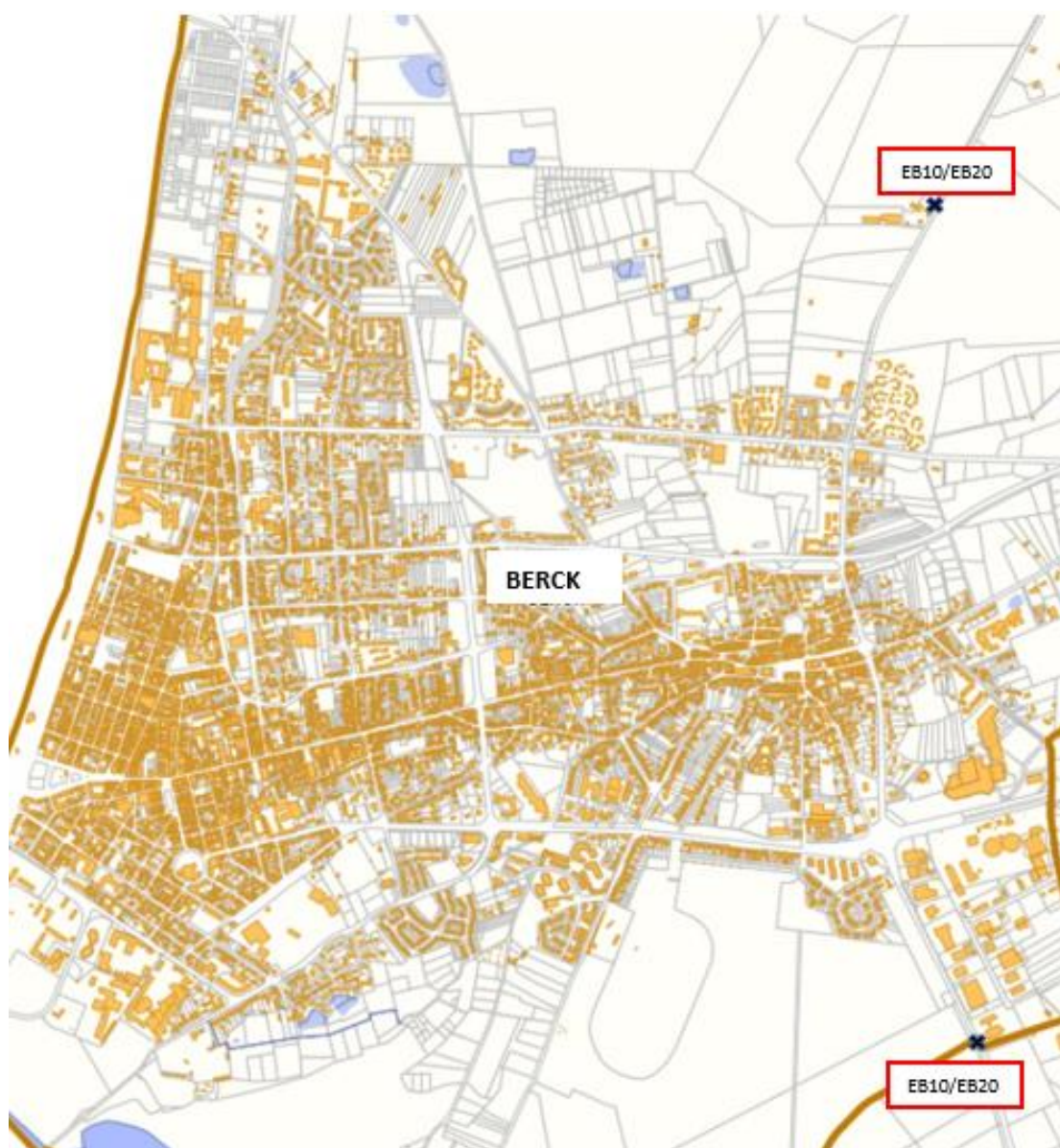
Exécutoire, le 02/07/1996

Fait à Berck, le 1^{er} avril 1996.

Le 1^{er} Adjoint,
Danièle LHOMME,

Le 1^{er} Adjoint,
Danièle LHOMME,





Arrêté et plan des limites d'agglomération de Bernieulles

COMMUNE DE BERNIEULLES
Département du Pas-de-Calais

ARRETÉ :

AR_2021_08

DEFINITION DES LIMITES D'AGGLOMERATION

Le Maire :

Le Maire de la Commune de BERNIEULLES

Vu le Code Général des Collectivités Territoriales,

Vu le Code de la route,

Considérant que pour des raisons de sécurité et de mise en conformité avec les textes réglementaires existants, il est nécessaire de fixer les limites de la commune de Bernieulles,

ARRETE

Article 1 : Les limites de l'agglomération de la commune de Bernieulles sont :

- Rue François Reisenhel - EB 10 : coordonnées GPS : 50°33'00 "N 1°46'50" E
- EB 20 : coordonnées GPS : 50°33'00 "N 1°46'50" E
- Rue du Village : - EB 10 : coordonnées GPS : 50°33'12 "N 1°46'39" E
- Rue de l'Enclos : - EB 10 : coordonnées GPS : 50°33'43 "N 1°46'33" E
- Rue de la Cagne : - EB 10 : coordonnées GPS : 50°33'37 "N 1°45'59" E
EB 20 : coordonnées GPS : 50°33'37 "N 1°46'01" E

Article 2 : La signalisation correspondante (panneaux EB 10 et EB 20) est mise en place.

Article 3 : Le présent arrêté sera publié et affiché conformément à la réglementation en vigueur.

Le 27/04/2021



Le Maire



Barbivilles



CA2BM



Légende	
	Communes
	Sens d'écoulement
	Réseau ferré
	Ligne de transport de force
	Cours d'eau - Océan
	Plans d'eau
	Cimetières
	Bâti léger
	Bâti
	Fond parcellaire
	Parcelles
Orthophoto 2015	



Document sans valeur contractuelle
Sources:
DGFIP : Cadastre (mise à jour au 01/07/2020)
Géo2France : Orthophoto 2015

Arrêté et plan des limites d'agglomération de Beutin

REPUBLIQUE FRANCAISE

DEPARTEMENT DU PAS-DE-CALAIS

COMMUNE DE BEUTIN

OBJET : ARRETE MUNICIPAL PORTANT DEFINITION DES LIMITES D'AGGLOMERATION

Le Maire de la commune de Beutin

Vu le Code Général des Collectivités Territoriales,

Vu le Code de la route,

Considérant que pour des raisons de sécurité et de mise en conformité avec les textes réglementaires existants, il est nécessaire de fixer les limites de la commune de Beutin,

ARRETE

Article 1 : Les limites de l'agglomération de la commune de Beutin sont :

- Route Nationale (en venant d'Attin) : - EB 10 : coordonnées GPS : 50°29'22 "N 1°44'02" E
- EB 20 : coordonnées GPS : 50°29'22 "N 1°44'02" E
- Route Nationale (en allant vers Bréxent) : EB 10 : coordonnées GPS : 50°29'49 "N 1°42'33" E
EB 20 : coordonnées GPS : 50°29'49 "N 1°42'33" E
- Rue du Pont : EB 10 : coordonnées GPS : 50°29'25 "N 1°43'26" E
EB 20 : coordonnées GPS : 50°29'25 "N 1°43'26" E
- Rue de l'Eglise : EB 10 : coordonnées GPS : 50°29'39 "N 1°43'35" E
EB 20 : coordonnées GPS : 50°29'39 "N 1°43'35" E

Article 2 : La signalisation correspondante (panneaux EB 10 et EB 20) est mise en place.

Article 3 : Le présent arrêté sera publié et affiché conformément à la réglementation en vigueur.

Fait à Beutin., le 7 mai 2024

Le Maire,



NR : DELAIS ET VOIES DE RECOURS : Toute personne qui désire contester la présente décision peut, soit saisir le Tribunal Administratif territorialement compétent d'un recours contentieux dans les deux mois à compter de la notification de la décision considérée, soit d'un recours gracieux à l'auteur de la décision.



Arrêté et plan des limites d'agglomération de Bréxent-Enocq

REPUBLIQUE FRANCAISE

DEPARTEMENT DU PAS-DE-CALAIS

COMMUNE DE BREXENT-ENOCQ

Arrêté D08A2021

OBJET : ARRETE MUNICIPAL PORTANT DEFINITION DES LIMITES D'AGGLOMERATION

Le Maire de la commune de Bréxent-Enocq

Vu le Code Général des Collectivités Territoriales,

Vu le Code de la route,

Considérant que pour des raisons de sécurité et de mise en conformité avec les textes réglementaires existants, il est nécessaire de fixer les limites de la commune de Bréxent-Enocq,

ARRETE

Article 1 : Les limites de l'agglomération de la commune de Bréxent-Enocq sont :

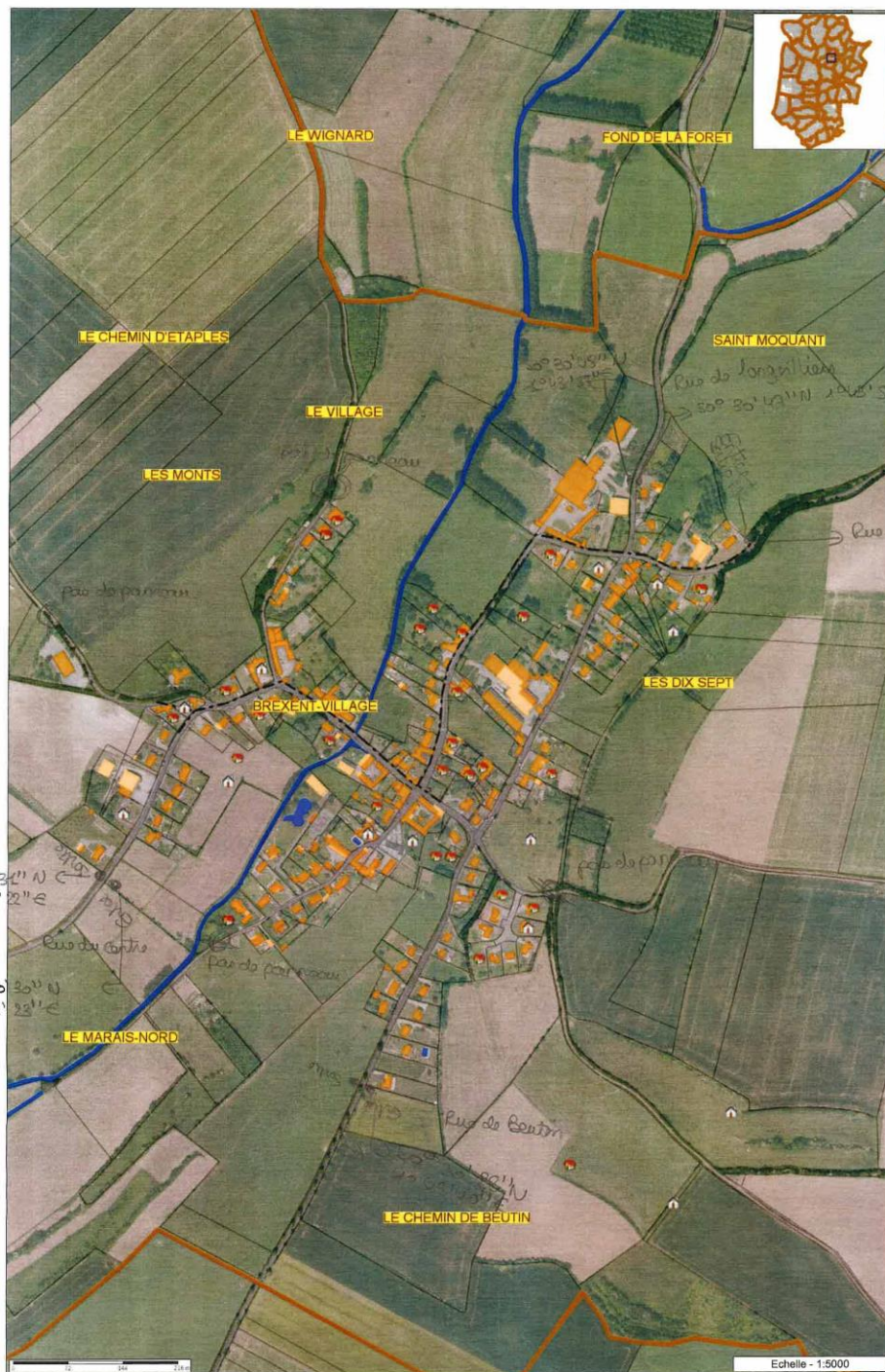
- Route Nationale D939 (en venant de Beutin) : FR 10 : coordonnées GPS : 50°29'48 "N 1°42'35" E
EB 20 : coordonnées GPS : 50°29'48 "N 1°42'35" E
- Route Nationale D 939 (vers Etaples) : EB 10 : coordonnées GPS : 50°30'07 "N 1°41'26" E
FR 20 : coordonnées GPS : 50°30'07 "N 1°41'26" E
- D145 (entrée Hodicq) : EB 10 : coordonnées GPS : 50°30'06 "N 1°41'28" E
Rue d'Hodicq (sortie Hodicq) EB 20 : coordonnées GPS : 50°30'34 "N 1°41'47" E
- D145 vers Valenciennes : EB 10 : coordonnées GPS : 50°29'40 "N 1°41'57" E
EB 20 : coordonnées GPS : 50°29'48 "N 1°41'55" E
- Rue Saint Roch : FR 10 : coordonnées GPS : 50°30'01 "N 1°42'29" E
EB 20 : coordonnées GPS : 50°30'01 "N 1°42'29" E
- Rue de Longvilliers : EB 10 : coordonnées GPS : 50°30'48 "N 1°43'57" E
EB 20 : coordonnées GPS : 50°30'47 "N 1°43'57" E
- Rue de Recques : EB 10 : coordonnées GPS : 50°30'45 "N 1°44'05" E
EB 20 : coordonnées GPS : 50°30'45 "N 1°44'05" E
- Rue du Centre : EB 10 : coordonnées GPS : 50°30'30 "N 1°43'23" E
FR 20 : coordonnées GPS : 50°30'31 "N 1°43'22" E
- Rue de Beutin : FR 10 : coordonnées GPS : 50°30'22 "N 1°43'40" E
EB 20 : coordonnées GPS : 50°30'22 "N 1°43'40" E

NB : DÉLAIS ET VOIES DE RECOURS : Toute personne qui désire contester la présente décision peut, so, saisir le Tribunal Administratif territorial à compétence d'un recours contentieux dans les deux mois à compter de la notification de la décision considérée, soit d'un recours gracieux à l'attention de la décision.

Breixent



CA2BM



Légende	
	Contour
	Az
	Déclassement (déclassement)
	Déclassement de cadastre public
	Déclassement d'acquisition (PCRP/PAAT/PS)
	Déclassement de DSA
	Déclassement de certificats d'urbanisme
	Sens d'écoulement
	Réseau terre
	Ligne de transport de force
	Déclassement de réseau routier
	Déclassement topographique
	Cours d'eau - Digue
	Plan d'eau
	Cimetière
	Bâtiment
	Bâtiment
	Fond pavillonnaire
	Parcelles
	Orthophoto 2015



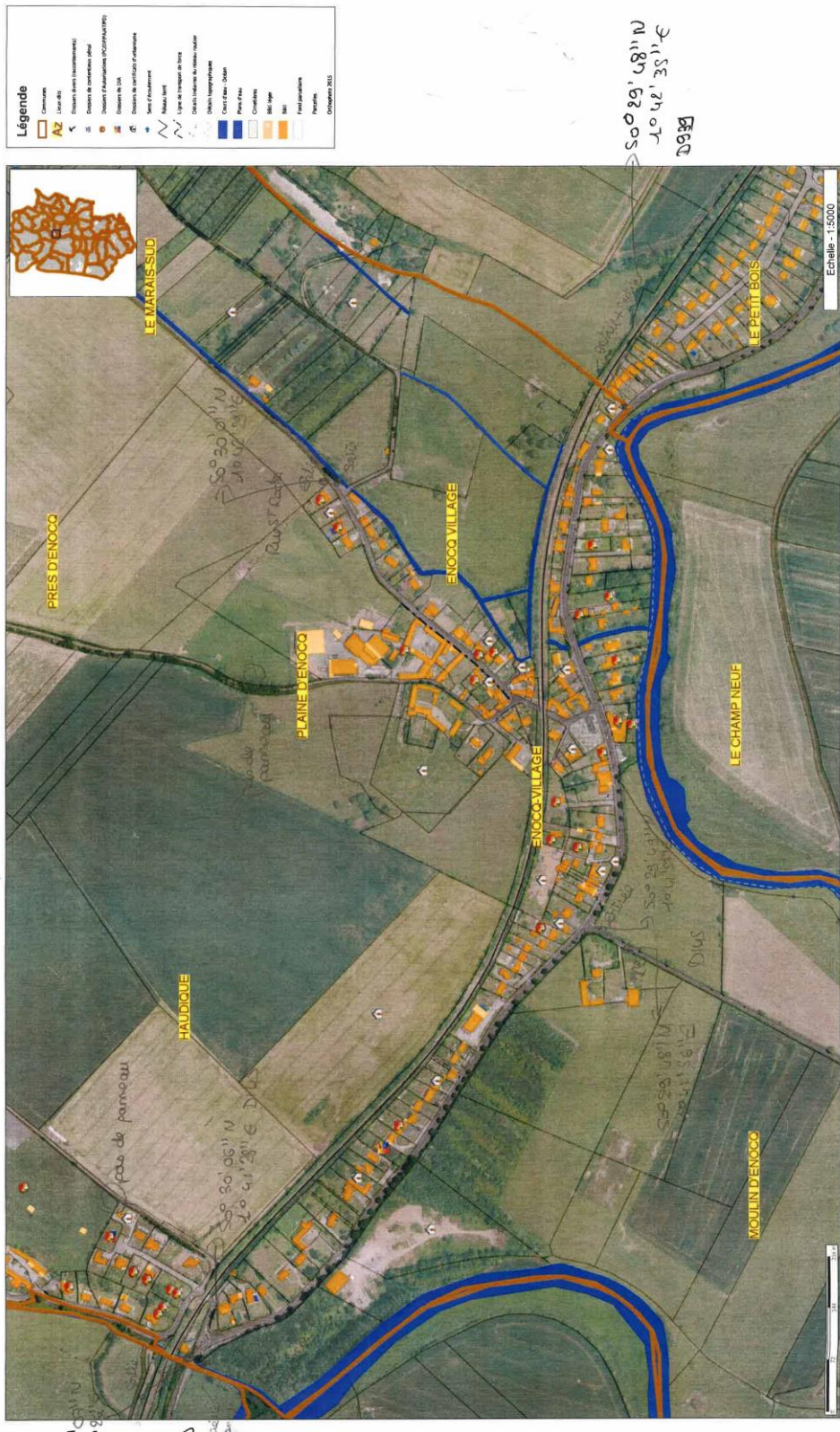
Document sans valeur contractuelle
Sources :
DGFiP : Cadastre (mise à jour au 01/07/2020)
Géo2France : Orthophoto 2015

Site $50^{\circ}3'34''N$ $1^{\circ}41'41''E$ Brevent

CA2BM



Parcours de la Rivière de la Haute-Vallée



Document sans valeur contractuelle
Sources:
DGFiP : Cadastre (mise à jour au 01/07/2020)
Geo2France : Orthophoto 2015



Brevent
 $50^{\circ}11'58''N$ $1^{\circ}41'57''E$
 $50^{\circ}11'58''N$ $1^{\circ}41'57''E$

Arrêté et plan des limites d'agglomération de Camiers



Mairie de Camiers
Sainte Cécile - Saint Gabriel

Rue du Vieux Moulin - BP 19
62176 CAMIERS
Tél : 03 21 84 93 11
Fax : 03 21 14 32 14
E-mail : mairie@camiers.fr
Site : www.camiers.fr

Extrait du Registre Aux Arrêtés du Maire

ARRETE PERMANENT PORTANT DEFINITION DES LIMITES D'AGGLOMERATION DE LA COMMUNE DE CAMIERS

087-2020

Le Maire de la Commune de CAMIERS,

Vu le code général des collectivités territoriales et notamment les articles L 2213-1 à L 2213-4 ;

Vu le code de la route et notamment les articles R 110-1 et suivants, R 411-2, R 411-8 et R 411-25 ;

Vu l'instruction interministérielle sur la signalisation routière - livre I - 5e partie - signalisation d'indication ;

Considérant, que pour des raisons de sécurité et de mise en conformité avec les textes réglementaires existants, il est nécessaire de fixer les limites de la commune de CAMIERS.

ARRETE

Article 1 : Les limites de l'agglomération de CAMIERS, au sens de l'article R110-2 du code de la route, sont fixées ainsi qu'il suit dans le tableau suivant :

Désignation de la zone concernée	Voie	Repères kilométriques et géographiques
CAMIERS	RD 940	PR 30 (intersection entre la RD 940 et le Chemin des Bateaux)
CAMIERS	RD 940	Entre le PR 30 et le PR 31 (giratoire de CAMIERS SAINTE-CECILE)
CAMIERS	RD 148 ^{E6}	Après le PR 58 dans le sens ETAPLES-SUR-MER vers CAMIERS
CAMIERS	RD 148 ^{E6}	Entre le PR 60 et le PR 61
CAMIERS	RD 148 ^{E5}	Entre le PR 54 et le PR 55

Article 2 : La signalisation réglementaire, conforme aux dispositions de l'instruction interministérielle - livre I - 5e partie - signalisation d'indication - est mise en place à la charge de la commune.

Article 3 : Le présent arrêté sera publié et affiché conformément à la réglementation en vigueur et dans la commune de CAMIERS.

Article 4 : Madame la Responsable de la Police Municipale de CAMIERS,
Monsieur le Responsable des Services Techniques de la commune de CAMIERS,
Monsieur le DGS de la commune de CAMIERS,
Monsieur le Responsable de la BTA de gendarmerie d'ETAPLES-SUR-MER.
Sont chargés chacun en ce qui le concerne, de l'exécution du présent arrêté.

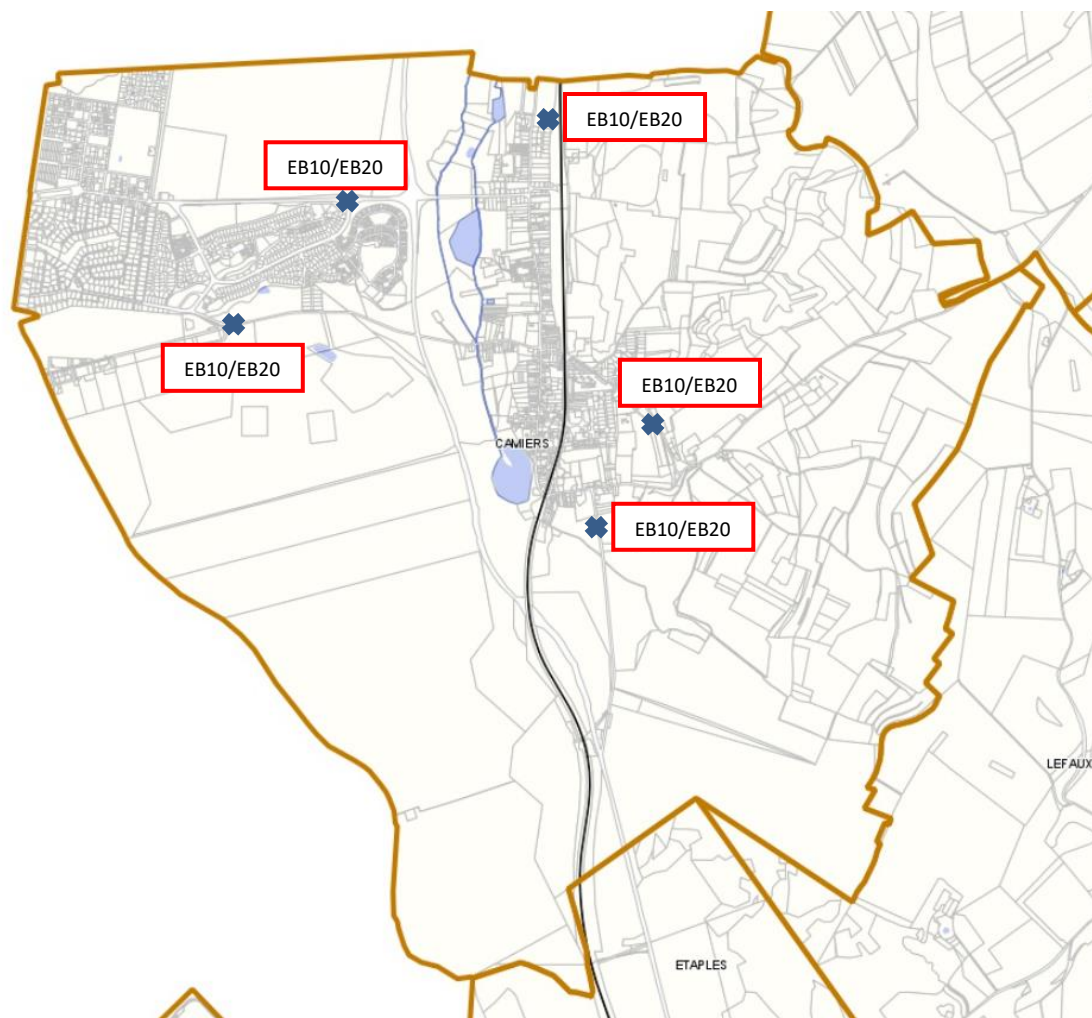


Fait à CAMIERS, le 18 juin 2020

Le Maire,


Gaston CALLEWAERT.

Le Maire certifie sous sa responsabilité le caractère exécutoire de cet acte et informe que le présent arrêté peut faire l'objet d'un recours pour excès de pouvoir devant le Tribunal Administratif dans un délai de deux mois à compter de la présente publication.



Arrêté et plan des limites d'agglomération de Campigneulles-les-Petites

DEPARTEMENT
du PAS-DE-CALAIS

REPUBLIQUE FRANCAISE

N° 09/20

CANTON
de MONTREUIL-SUR-MER

Liberté – Egalité - Fraternité

COMMUNE
de CAMPIGNEULLES-LES-PETITES

OBJET : ARRETE MUNICIPAL PORTANT DEFINITION DES LIMITES D'AGGLOMERATION

Le Maire de la Commune de CAMPIGNEULLES LES PETITES

Vu le Code Général des Collectivités Territoriales,

Vu le Code de la Route,

Considérant que pour des raisons de sécurité et de mise en conformité avec les textes réglementaires existants, il est nécessaire de fixer les limites de la Commune de CAMPIGNEULLES LES PETITES,

ARRETE

ARTICLE 1 :

Les limites de la Commune de CAMPIGNEULLES LES PETITES sont :

- La voie Départementale N° 317, face au N° 14 de la rue de Berck
- La voie Départementale N°317, face au N° 40 rue du Centre
- La voie Départementale N° 145, face au N°22 de la rue de Sorrus
- La voie Départementale N° 145, face au N°36 et N° 37 de la rue du Pizet
- La voie Départementale N°317, face au N° 15 de la Résidence du Ponthieu
- La voie Départementale N°317, face au N°44 de la Résidence du Moulin
- La voie Départementale N°901, entrée rue de Paris, face au N°1 de la rue du Moulin
- La voie Départementale N°901, face au N° 35 rue de Paris

ARTICLE 2 :

La signalisation correspondante (panneaux EB10 et EB20) est mise en place.

ARTICLE 3 :

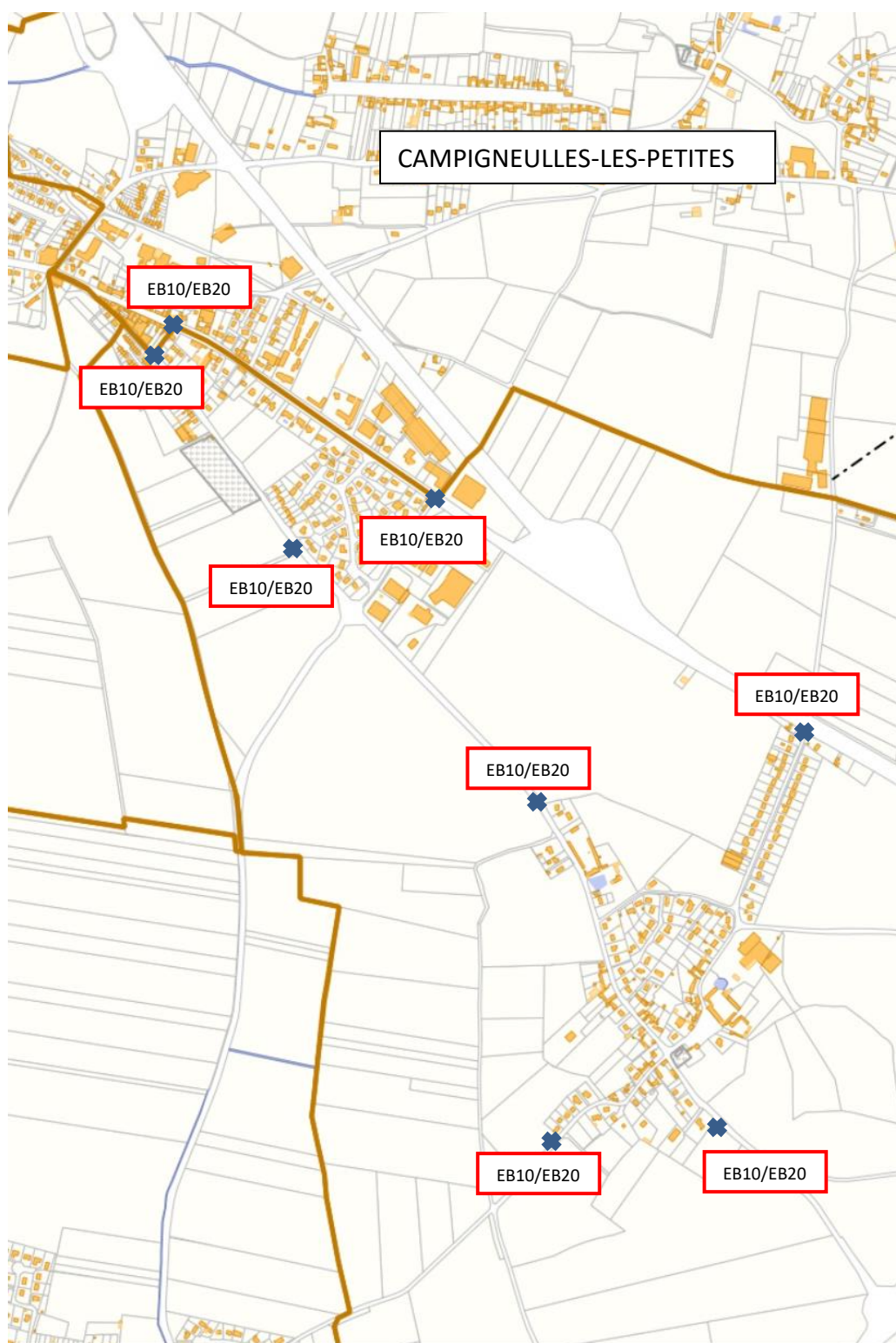
Le présent arrêté sera publié et affiché conformément à la réglementation en vigueur.

Fait à CAMPIGNEULLES LES PETITES, le 20 Juillet 2020

Le Maire,
Jean-Claude ALLEXANDRE.



NB : DELAIS ET VOIES DE RECOURS : Toute personne qui désire contester la présente décision peut, soit saisir le Tribunal Administratif territorialement compétent d'un recours contentieux dans les deux mois à compter de la notification de la décision considérée, soit d'un recours gracieux à l'auteur de la décision.



Arrêté et plan des limites d'agglomération de Campigneulles-les-Grandes

REPUBLIQUE FRANCAISE

DEPARTEMENT DU PAS-DE-CALAIS

COMMUNE DE CAMPIGNEULLES LES GRANDES

OBJET : ARRETE MUNICIPAL PORTANT DEFINITION DES LIMITES D'AGGLOMERATION

Le Maire de la commune de CAMPIGNEULLES LES GRANDES

Vu le Code Général des Collectivités Territoriales,

Vu le Code de la route,

Considérant que pour des raisons de sécurité et de mise en conformité avec les textes réglementaires existants, il est nécessaire de fixer les limites de la commune de CAMPIGNEULLES LES GRANDES

ARRETE

Article 1 : Les limites de l'agglomération de la commune de CAMPIGNEULLES LES GRANDES

Sont matérialisées par les panneaux d'entrée d'agglomération
et de sortie

Article 2 : La signalisation correspondante (panneaux EB 10 et EB 20) est mise en place.

Article 3 : Le présent arrêté sera publié et affiché conformément à la réglementation en vigueur.

Fait à Campigneulles les Grandes
le 06/08/2020

Le Maire,



NR : DELAIS ET VOIES DE RECOURS : Toute personne qui désire contester la présente décision peut, soit saisir le Tribunal Administratif territorialement compétent d'un recours contentieux dans les deux mois à compter de la notification de la décision considérée, soit d'un recours gracieux à l'auteur de la décision.



Arrêté et plan des limites d'agglomération de Colline-Beaumont



Département du Pas de Calais - Arrondissement de Montreuil sur Mer- Canton de Berck sur Mer

Mairie de Colline-Beaumont

EXTRAIT DU REGISTRE DES ARRETES DU MAIRE PORTANT DEFINITION DES LIMITES D'AGGLOMÉRATION

Le maire de Colline-Beaumont,

-Vu l'article L.2131-1 du code général des collectivités territoriales

-Vu le code de la route,

-Considérant que pour des raisons de sécurité et de mise en conformité avec les textes réglementaires existants, il est nécessaire de fixer les limites de la commune de Colline-Beaumont,

ARRETE

Article 1 :

Les limites de l'agglomération de la commune de Colline-Beaumont :

Côté Conchil le Temple : RD143 - PR17 + 912

Côté Tigny : RD143 - PR18 + 630

Côté Somme : RD141 - PR5 + 940 (OA947)

Côté Lépine : RD141 - PR5 +130

Article 2 :

La signalisation correspondante (EB10 et EB20) est mise en place.

Article 3 :

Le présent arrêté sera notifié aux personnes mentionnées à l'article 1.

Article 4 :

Le présent arrêté sera publié et affiché conformément à la réglementation en vigueur et transmis à Monsieur Eric DEPARS , à la brigade de gendarmerie de Merlimont, au SDIS de Berck-sur-Mer, à la sous-préfecture de Montreuil-sur-Mer.

Article 5 : Le présent arrêté peut faire l'objet d'un recours devant le Tribunal Administratif de Lille dans un délai de deux mois à compter de sa notification. L'absence de réponse dans un délai de deux mois vaut décision implicite de rejet.

Article 6 : AMPLIATION ;

- à la brigade de gendarmerie de Merlimont ;
- au SDIS de Berck-sur-Mer ;
- à la sous-préfecture de Montreuil-sur-Mer.

Colline-Beaumont, Le 24 Septembre 2020

Le Maire, Valérie DELORME



REÇU LE

25 SEP. 2020

SOUS-PREFECTURE
de MONTREUIL-SUR-MER



Collins

Arrêté et plan des limites d'agglomération de Conchil-le-Temple

CA2BM - Arrêté le :

20 AOUT 2020

REPUBLIQUE FRANCAISE
DEPARTEMENT DU PAS DE CALAIS
COMMUNE DE CONCHIL LE TEMPLE

OBJET : ARRETE MUNICIPAL PORTANT DEFINITION DES LIMITES D'AGGLOMERATION

Le Maire de la commune de CONCHIL LE TEMPLE

Vu le Code Général des collectivités Territoriales,

Vu le Code de la Route,

Considérant que pour des raisons de sécurité et de mise en conformité avec les textes réglementaires existants, il est nécessaire de fixer les limites de la commune de CONCHIL LE TEMPLE

ARRETE

Article 1 : Les limites de l'agglomération de la commune de CONCHIL LE TEMPLE sont :

- Rue de Berck, D940, Entrée et Sortie à 272 m de l'axe de la D940E1
- Rue de Montreuil, D142, Entrée à 19 m de l'axe de la rue Fiers du Ciel, Sortie à 24 m de l'axe de la rue de la Futaie
- Rue de Nempont, D940E1, Entrée et Sortie à 131 m de l'axe de l'entrée de la résidence « Le Pâtis »
- Route de Colline, D143, Entrée et Sortie à 175 m de l'axe du Chemin des Bois
- Rue de la Gare, D142E3, Entrée et Sortie à 57 m de l'axe de la voie ferrée
- Route de Quend, D940, Entrée et Sortie à 83 m de l'axe de la sortie des étangs
- Rue du Château Blanc, voie communale, Entrée et Sortie à 10 m de l'axe de la rue Fiers du ciel
- Rue de Tigny, voie communale, Entrée et Sortie à 20 m de l'axe du Chemin des Bois
- Rue de l'Authie, voie communale en venant de Colline Beaumont, Entrée à 22 m de l'axe de l'entrée de l'entreprise EMOFER
- Rue de l'Authie, voie communale en venant du Pas d'Authie, Entrée et Sortie à 57 m de l'axe de la voie ferrée

Article 2 : La signalisation correspondante (panneaux EB 10 et EB 20) est mise en place.

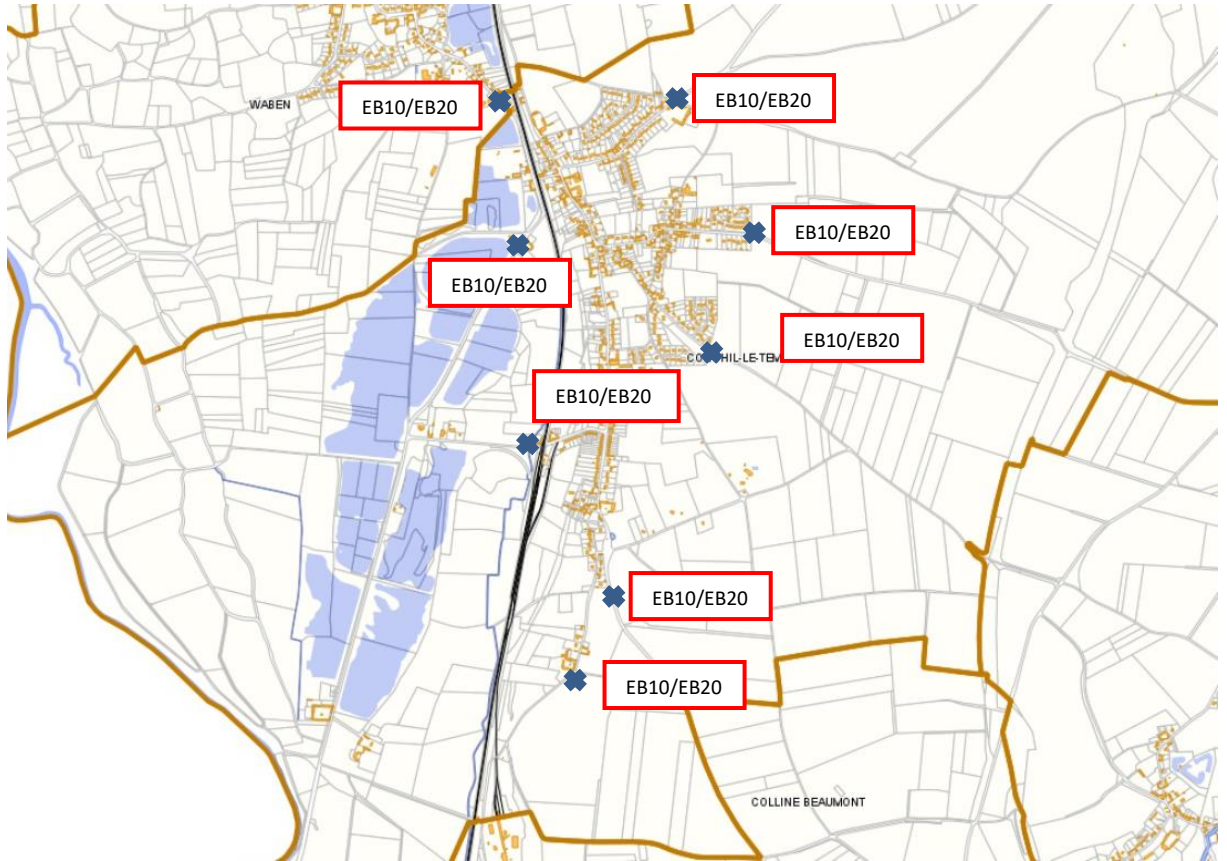
Article 3 : Le présent arrêté sera publié et affiché conformément à la réglementation en vigueur.

Fait à CONCHIL LE TEMPLE, le

Le Maire,

17 Août 2020


NB : DELAIS ET VOIES DE RECOURS : Toute personne qui désire contester la présente décision peut, soit saisir le Tribunal Administratif territorialement compétent d'un recours contentieux dans les deux mois à compter de la notification de la décision considérée, soit d'un recours gracieux à l'auteur de la décision.



Arrêté et plan des limites d'agglomération de Cormont

DEPARTEMENT
DU PAS DE CALAIS

Arrondissement
de Montreuil sur Mer

Canton d'Etaples

Téléphone 03.21.90.70.16

Télécopie 03.21.81.90.82

mairie.cormont@wanadoo.fr

MAIRIE DE CORMONT

62630

Cormont, le 25 août 2020



Le Maire de la Commune de Cormont

Vu le Code Général des Collectivités Territoriales,
Vu le Code de la route,
Considérant que pour des raisons de sécurité et de mise en conformité avec les textes réglementaires existants, il est nécessaire de fixer les limites de la commune de Cormont,

ARRETE

Article 1^{er} – Les limites de l'agglomération de la commune de Cormont sont :

- Rue de la Tombelle :
 - o Entrée Le Bout de Haut au point GPS 50°34'18"N 1°44'47"E
 - o Sortie Le Bout de Haut au point GPS 50°34'18"N 1°44'49"E
- Rue du Courguin :
 - o Entrée Le Bout de Haut au point GPS 50°33'59"N 1°44'22"E
 - o Sortie Le Bout de Haut au point GPS 50°33'59"N 1°44'22"E
 - o Entrée au point GPS 50°33'49"N 1°44'13"E
 - o Sortie au point GPS 50°33'49"N 1°44'13"E
- Rue d'Hubersent :
 - o Entrée au point GPS 50°34'14"N 1°44'25"E
 - o Sortie au point GPS 50°34'13"N 1°44'26"E
- Route de Frencq :
 - o Entrée au point GPS 50°33'39"N 1°43'56"E
 - o Sortie au point GPS 50°33'40"N 1°43'56"E
- Rue de l'Eglise :
 - o Entrée au point GPS 50°33'36"N 1°44'18"E
 - o Sortie au point GPS 50°33'35"N 1°44'18"E
- Rue de Longvilliers :
 - o Entrée au point GPS 50°33'26"N 1°43'55"E
 - o Sortie au point GPS 50°33'26"N 1°43'55"E
- Route de Longvilliers :
 - o Entrée La Basse Flaque au point GPS 50°33'17"N 1°43'52"E
 - o Sortie La Basse Flaque au point GPS 50°33'17"N 1°43'52"E
 - o Entrée La Basse Flaque au point GPS 50°33'05"N 1°43'49"E
 - o Sortie La Basse Flaque au point GPS 50°33'05"N 1°43'49"E

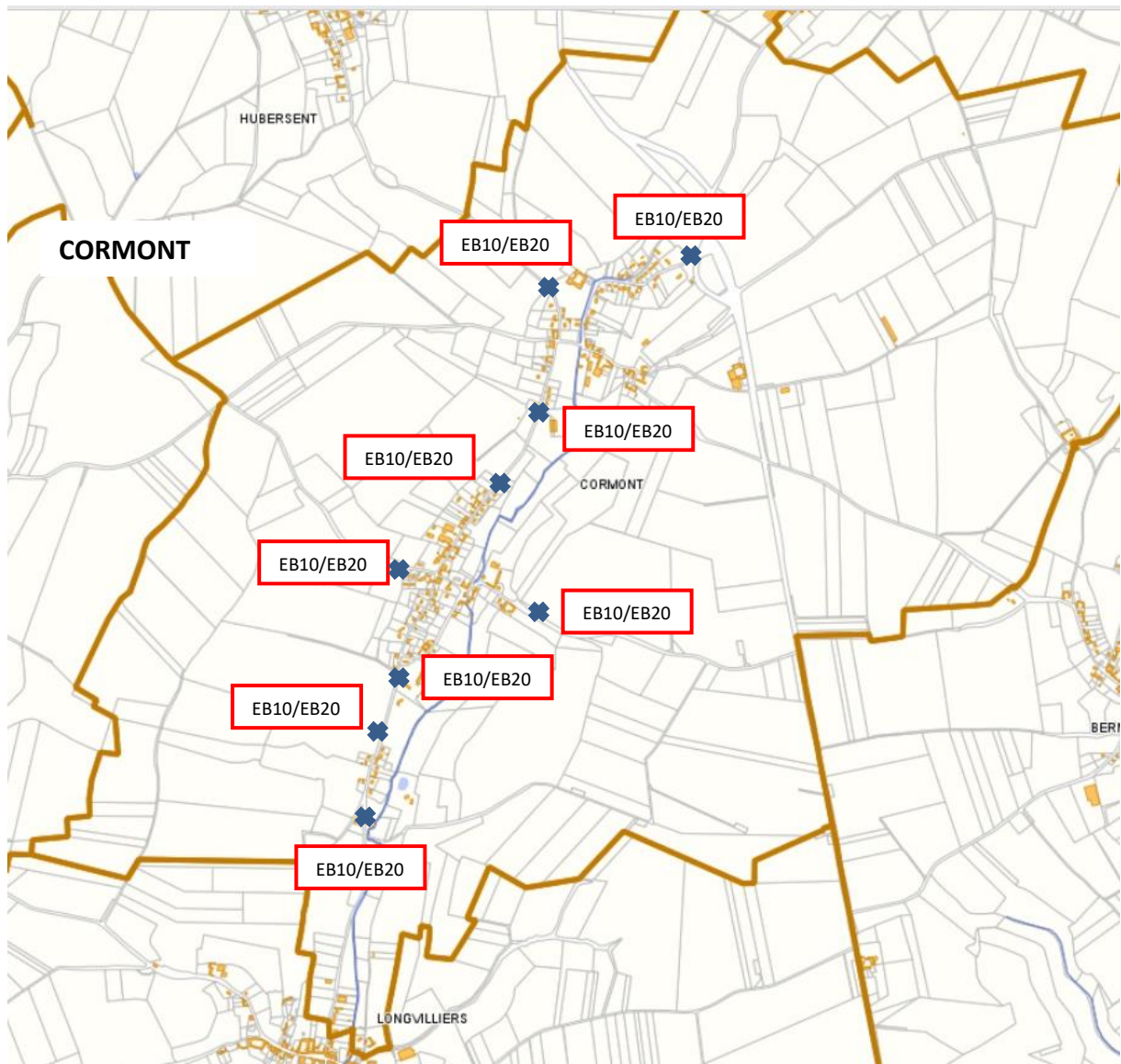
Article 2 – La signalisation correspondante (panneaux EB 10 et EB 20) est mise en place.

Article 3 – Le présent arrêté sera publié et affiché conformément à la réglementation en vigueur.

Fait à Cormont, le 25 août 2020

Le Maire,
Emile CREPIN





Arrêté et plan des limites d'agglomération de Cucq



A.P. 9/2020

MAIRIE DE CUCQ **TREPIED – STELLA-PLAGE**

République Française

ARRETE DU MAIRE

Portant définition des limites d'agglomération

Le Maire de CUCQ-TREPIED-STELLA-PLAGE,

VU le Code Général des Collectivités Territoriales, et notamment les articles L.2213-1 à L.2213-4 ;

VU le Code de la Route, et notamment les articles R.110-1 et suivants, R.411-2, R.411-8 et R.411-25 ;

VU l'instruction interministérielle sur la signalisation routière - livre I – 5e partie - signalisation d'indication ;

CONSIDERANT que pour des raisons de sécurité et de mise en conformité avec les textes réglementaires existants, il est nécessaire de fixer les limites de la commune,

ARRÊTE :

ARTICLE 1 :

Les limites de l'agglomération de CUCQ TREPIED STELLA PLAGE sont fixées ainsi qu'il suit et selon le plan en annexe :

1. avenue de la Libération – D.940 ;
2. rue des Bas Prés ;
3. rue des Certains ;
4. rue Jacques Norel ;
5. route de Capelle ;
6. avenue de la Côte d'Opale – D.144 ;
7. rue Evariste Dusannier – D.143 ;
8. avenue de l'Europe – D.939 ;
9. rue Aimé Billiet ;
10. avenue de l'Aéroport ;
11. rue de la Scierie ;
12. chemin Montor ;
13. chemin Carmier ;
14. allée des Jonquilles ;
15. avenue François Godin ;
16. boulevard de Berck ;
17. boulevard Victor Poulain.

ARTICLE 2 :

La signalisation réglementaire, conforme aux dispositions de l'instruction interministérielle - livre I - 5^e partie - signalisation d'indication – est à la charge de la commune (panneaux EB 10 et EB 20).

ARTICLE 3 :

Monsieur le Directeur Général des Services, Monsieur le Responsable des Services Techniques Municipaux, Madame le Chef de Brigade de la Gendarmerie Nationale de Merlimont, Monsieur le Brigadier-Chef Principal de la Police Municipale de CUCQ-TREPIED-STELLA-PLAGE et tous les agents de la force publique, sont chargés, chacun en ce qui le concerne, de l'exécution du présent arrêté.

ARTICLE 4 :

Ampliation du présent arrêté sera adressée à la Communauté d'Agglomération des Deux Baies en Montreuillois – Pôle Aménagement du Territoire – Service Planification Urbaine.

ARTICLE 5 :

Le présent arrêté peut faire l'objet d'un recours pour excès de pouvoir devant le Tribunal Administratif de Lille, dans un délai de deux mois, à compter de la présente publication.


En Mairie, le 23 juin 2020

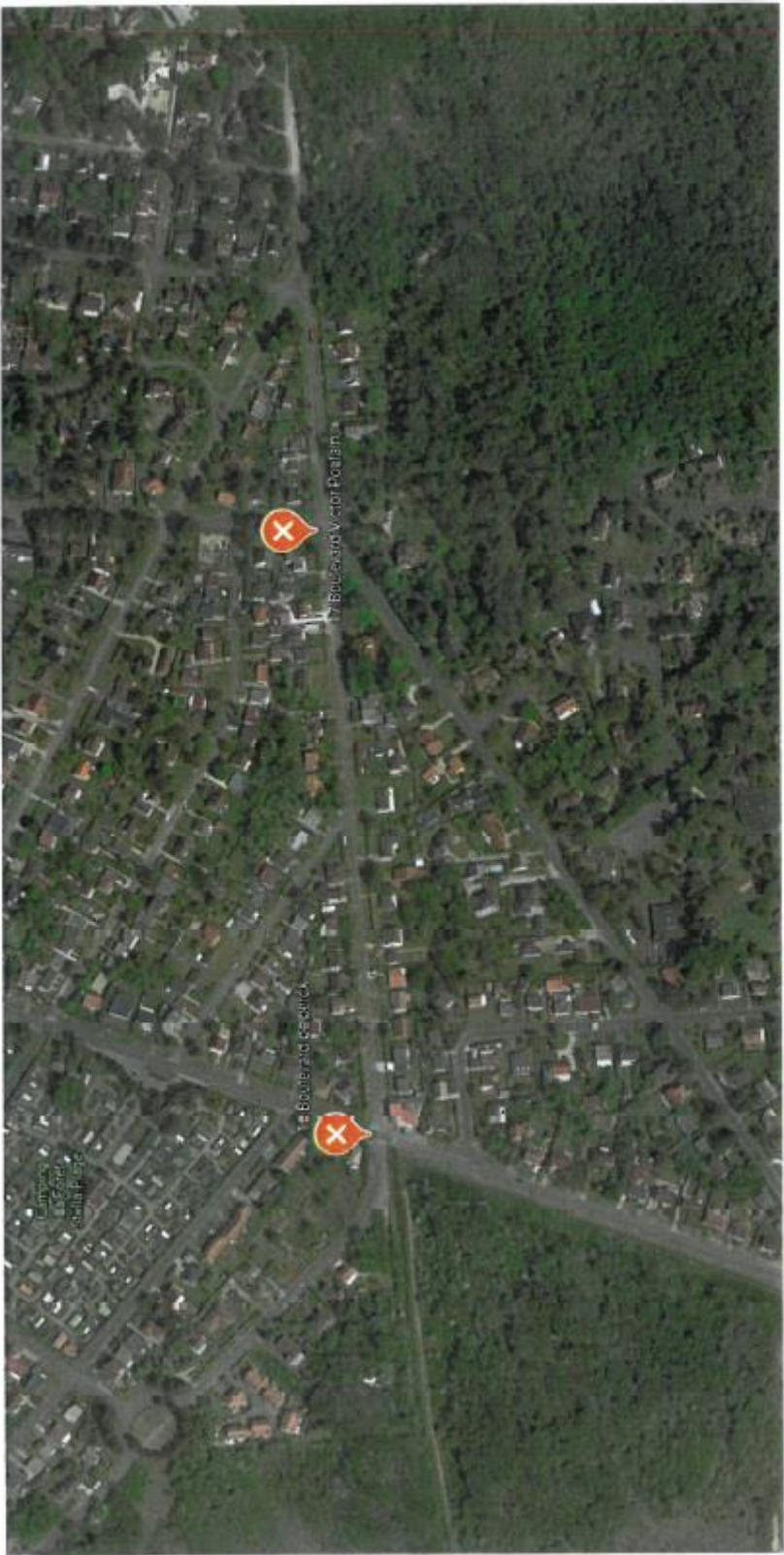
Le Maire,





Walter KAHN











Arrêté et plan des limites d'agglomération d'Ecuire

DEPARTEMENT DU PAS-DE-CALAIS



COMMUNE D'ECUIRES

REGISTRE DES ARRETES DU MAIRE

Arrêté municipal portant définition des limites d'agglomération

Le Maire d'Ecuire,

Vu le Code Général des Collectivités Territoriales,

Vu le Code de la Route,

Considérant que pour des raisons de sécurité et de mise en conformité avec les textes réglementaires existants, il est nécessaire de fixer les limites de la commune d'Ecuire,

ARRETE

Article 1^{er} : Les limites de l'agglomération de la commune d'Ecuire sont :

- ✦ Sur la route départementale D317, Rue de la mer :
 - Entrée au niveau du numéro 20
 - Sortie au niveau du numéro 118 (Opale Fishing)
- ✦ Sur la route départementale D901E, Rue de Paris (dans le sens Ecuire-Montreuil) :
 - Entrée au niveau du numéro 955 (Laboratoire du Pays de Montreuil)
 - Sortie au niveau du numéro 19 (Centre de lavage Kali Glass Kali Pneu Kali Clean)
- ✦ Sur la route départementale D901E, Rue de Paris (dans le sens Montreuil- Ecuire) :
 - Entrée au niveau du numéro 118 (Opale Fishing)
 - Sortie au niveau du numéro 290 (Fleuriste Fauli Flore)
- ✦ Sur la route départementale D138, Chaussée Marcadée :
 - Entrée au niveau du numéro 348
 - Sortie au niveau du numéro 197
- ✦ Sur la route départementale D138, Rue du Capitaine Bardoux :
 - Entrée et sortie au niveau du Château d'eau
- ✦ Sur la route départementale D139E1, Rue de Boisjean :
 - Entrée et sortie au niveau du numéro 318
- ✦ Sur la route départementale D139, Rue François Saily :
 - Entrée et sortie au niveau de la ferme du Paon
- ✦ Sur la route départementale D145 :
 - Entrée et sortie au niveau d'UNEAL

Article 2 : La signalisation correspondante est mise en place.

Article 3 : Le présent arrêté sera publié et affiché conformément à la réglementation en vigueur.

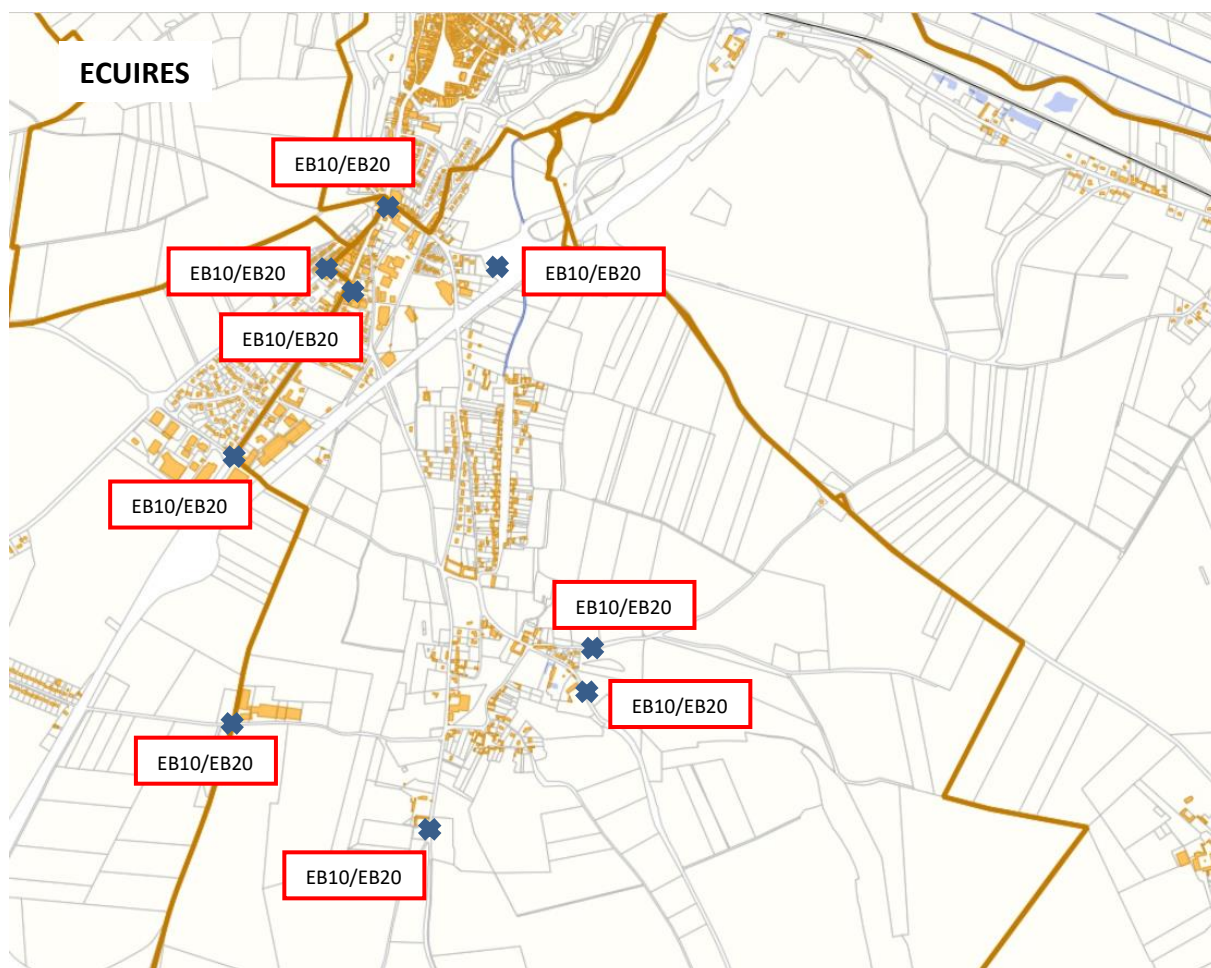
Fait à Ecuire, le 4 août 2020

Le Maire,

Philippe COUSIN



Délais et voies de recours : Toute qui désire contester la présente décision peut, soit saisir le Tribunal Administratif territorialement compétent d'un recours contentieux dans les deux mois à compter de la notification de la décision considérée, soit d'un recours gracieux à l'auteur de la décision.



Arrêté et plan des limites d'agglomération d'Estrée



11, rue de la Course
62170 ESTRÉE

ESTRÉE

Téléphone : 03 21 06 12 79

Fax : 03 21 81 08 06

E-mail : mairie.estree@wanadoo.fr

Arrêté Municipal

COMMUNE D'ESTREE

Limite d'agglomération sur les Routes Départementales
n°127-150

Le Maire de la Commune d'Estrée

Vu la loi n° 82.213 du 2 mars 1982 relative aux droits et libertés des communes, des Départements et des Régions,

Vu le Code Général des Collectivités Locales,

Vu le Code de la Route et notamment les articles R 110-2 et R 411-2,

Vu l'Instruction Interministérielle sur la signalisation routière (Livre I – Cinquième partie – Signalisation d'Indication),

Considérant que le support bâti s'est étendu et que la voie concernée a bien le caractère d'agglomération conformément à l'article R110-2 du Code de la Route,

ARRETE

ARTICLE 1 : Les limites de l'agglomération d'Estrée au sens de l'article R110-2 du code de la route sont fixées ainsi qu'il suit :

sur la route départementale n°127 en venant d'Estréelles au PR 0+477

sur la route départementale n° 150 en venant de Neuville sous Montreuil au PR 2+801

sur la route départementale n° 150 en venant de Montcavrel au PR 3+373

ARTICLE 2 : Une signalisation conforme à l'Instruction Interministérielle – 5^{ème} partie Signalisation d'Indication – sera mise en place à la charge de la commune.

ARTICLE 3 : Les dispositions définies par l'article 1^{er} du présent arrêté prendront effet le jour de la mise en place de la signalisation prévue à l'article 2 ci-dessus.

ARTICLE 4 : Les dispositions définies par les arrêtés antérieurs fixant l'ancienne limite de l'agglomération d'Estrée sont abrogées.

ARTICLE 5 :

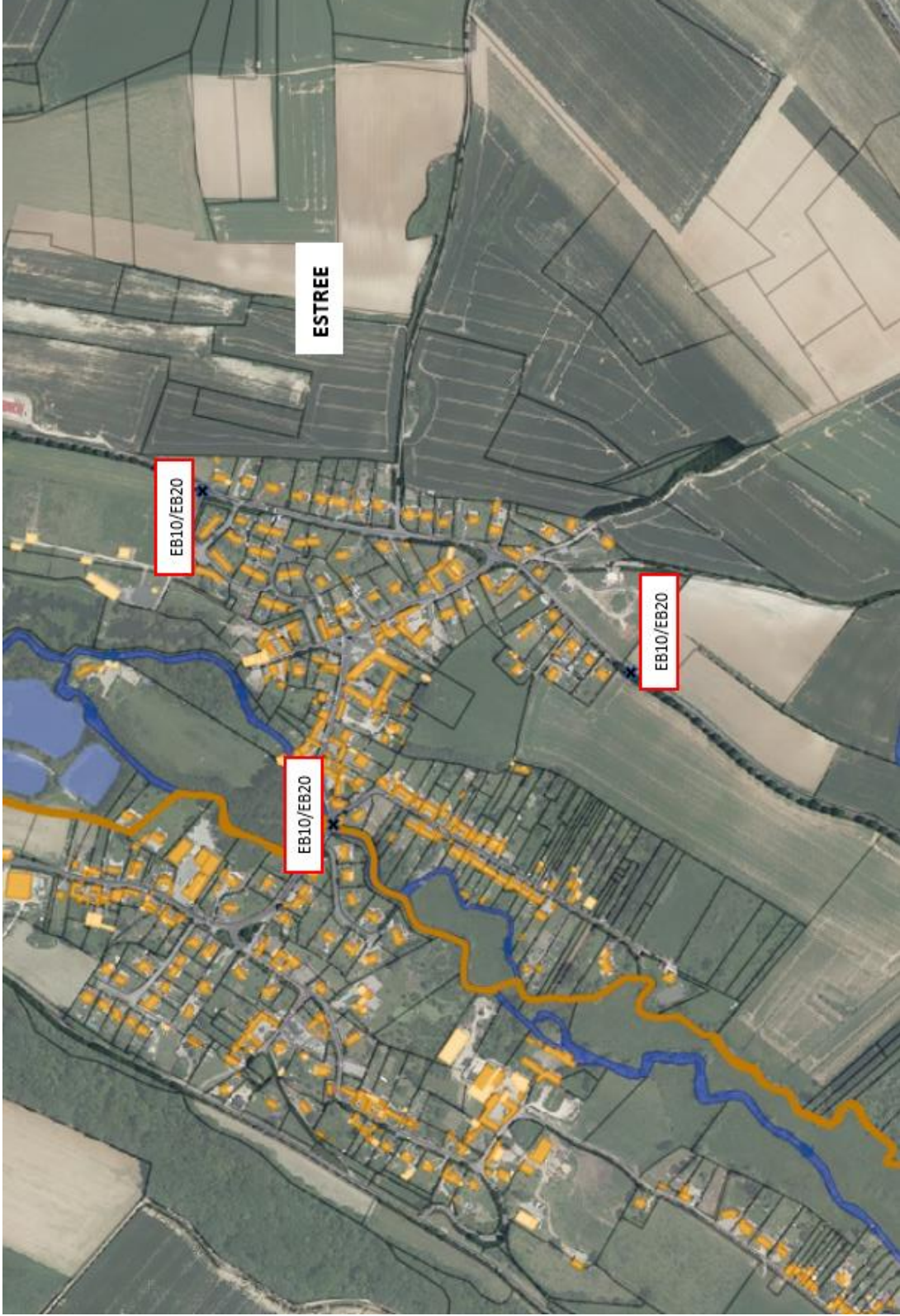
- Monsieur le Commandant de la Brigade de Gendarmerie d'Ecuire
- Monsieur le Directeur de la Maison du Département Aménagement Durable du Montreuillois,
- Monsieur le Maire

Sont chargés, chacun en ce qui le concerne, de l'exécution du présent arrêté qui sera publié et affiché conformément à la réglementation en vigueur.

Fait à Estrée, le 28/01/2021

Le Maire,





Arrêté et plan des limites d'agglomération d'Estréelles

COMMUNE D'ESTREELLES

Arrondissement de MONTREUIL/MER - Canton de BERCK/MER

Tél.: 03 21 81 85 78 Fax : 08.97.50.28.27 Email : communeestreelles@wanadoo.fr

ARRETE MUNICIPAL

Limite d'agglomération sur la Route Départementale n°127

Le Maire de la Commune d'Estréelles

Vu le Code Général des Collectivités Locales,

Vu le Code de la Route et notamment les articles R 110-2 et R 411-2,

Considérant que pour des raisons de sécurité et de mise en conformité avec les textes réglementaires existants, il est nécessaire de fixer les limites de la commune d'Estréelles,

A R R E T E

ARTICLE 1 : Les limites de l'agglomération de la commune d'Estréelles au sens de l'article R110-2 du code de la route sont fixées ainsi qu'il suit :

sur la route départementale n°127 en venant d'Estrée au PR 0+477

sur la route départementale n°127 en venant de Recques sur Course au PR 1+218

ARTICLE 2 : Une signalisation conforme à l'Instruction Interministérielle – 5^{ème} partie Signalisation d'Indication – sera mise en place à la charge de la commune.

ARTICLE 3 : le présent arrêté sera publié et affiché conformément à la réglementation en vigueur.

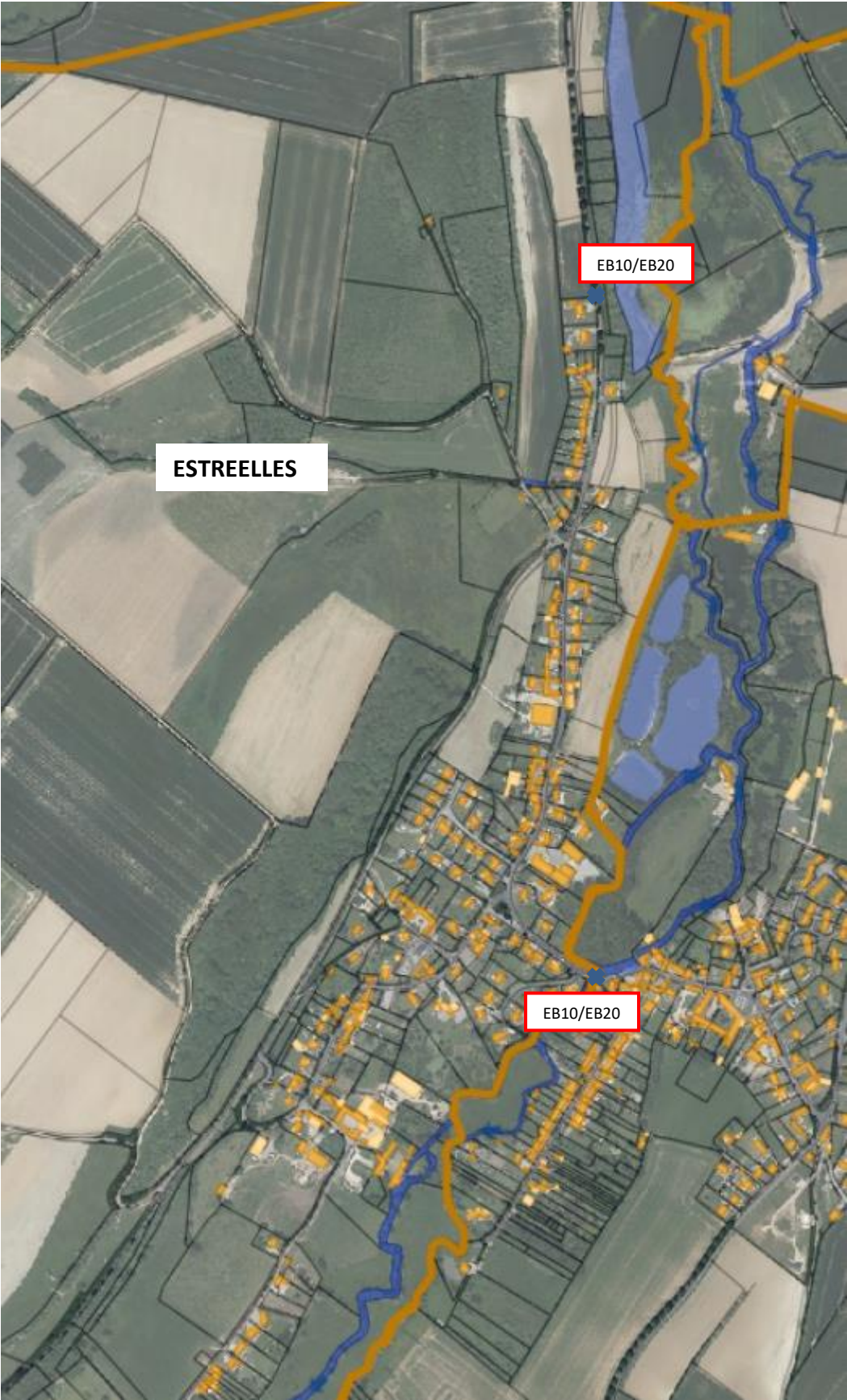
Fait à ESTREELLES,

le 28 janvier 2021

Le maire,

Hubert MAQUAIRE.





Arrêté et plan des limites d'agglomération d'Etaples



DESTINATION MARITIME • BAIE DE CANCHE

REPUBLIQUE FRANCAISE
DEPARTEMENT DU PAS DE CALAIS
VILLE D'ETAPLES SUR MER

EXTRAIT DU REGISTRE DES ARRETES DU MAIRE
DE LA VILLE D'ETAPLES SUR MER

Limite d'agglomération

Le Maire de la Ville d'ETAPLES SUR MER,

Vu la loi n°82.213 du 2 mars 1982 relative aux droits et liberté des Communes, des Départements et des Régions ;

Vu le Code Général des Collectivités Territoriales,

Vu le Code de la Route et notamment les articles R 110-2 et R 411-2,

Vu l'Instruction Interministérielle sur la signalisation routière (Livre I – Cinquième partie – Signalisation d'Indication),

Vu l'arrêté du 25 février 2016 concernant la limite d'agglomération sur la route CVO n°4 dit chemin de LEFAUX par le Fayel

Considérant que le support bâti s'est étendu et que la voie concernée a bien le caractère d'agglomération conformément à l'article R 110-2 du Code de la Route,

ARRETE

ARTICLE I : Les limites de l'agglomération de la commune d'Etaples-sur-mer sont :

- La limite de l'agglomération d'ETAPLES SUR MER côté HAMEAU DE FROMESSENT au sens de l'article R 110-2 du Code de la Route est fixée ainsi qu'il suit sur la route départementale n° 113 au PR 25+915
- La limite de l'agglomération d'ETAPLES SUR MER côté LEFAUX au sens de l'article R 110-2 du Code de la Route est fixée ainsi qu'il suit sur la route départementale n° 148 au PR 36+420
- La limite de l'agglomération d'ETAPLES SUR MER côté direction Boulogne au sens de l'article R 110-2 du Code de la Route est fixée ainsi qu'il suit sur la route départementale n° 940 au PR 25+076
- La limite de l'agglomération d'ETAPLES SUR MER côté direction Montreuil au sens de l'article R 110-2 du Code de la Route est fixée ainsi qu'il suit sur la route départementale n° 939 au PR 6+297
- La limite de l'agglomération d'ETAPLES SUR MER côté Direction Cucq/Le Touquet au sens de l'article R 110-2 du Code de la Route est fixée ainsi qu'il suit sur la route départementale n° 939 au PR 4+111
- La limite de l'agglomération d'ETAPLES SUR MER côté LEFAUX au sens de l'article R 110-2 du Code de la Route est déplacée de 400m.

ARTICLE II :

La signalisation correspondante (panneaux EB10 et EB20) est mise en place.

ARTICLE III :

Madame La Directrice Générale des Services est chargée de l'exécution du présent arrêté, ampliation sera adressée.

- à Monsieur Le Sous-Préfet de Montreuil sur Mer
- à Monsieur Le Directeur des Services Techniques
- à Madame Le commandant de la Gendarmerie,
- à Monsieur Le Commandant du Centre de Secours
- à Monsieur Le Chef de Police Municipale

Monsieur Le Maire d'Etaples-sur-mer certifie le caractère exécutoire du présent arrêté en vertu de son affichage en Mairie (dans les locaux de la Mairie ouverts au public)

Fait à Etaples Sur Mer le,
08 Février 2021

Philippe FAIT,
Maire de la Ville d'Etaples-sur-mer
Conseiller Départemental
du Pas de Calais

- Le présent arrêté peut faire l'objet, dans les 2 mois, qui suivent sa publication :
- d'un recours gracieux auprès de Monsieur Le Maire d'Etaples-sur-mer
- d'un recours hiérarchique auprès de Monsieur Le Préfet du Pas-de-Calais

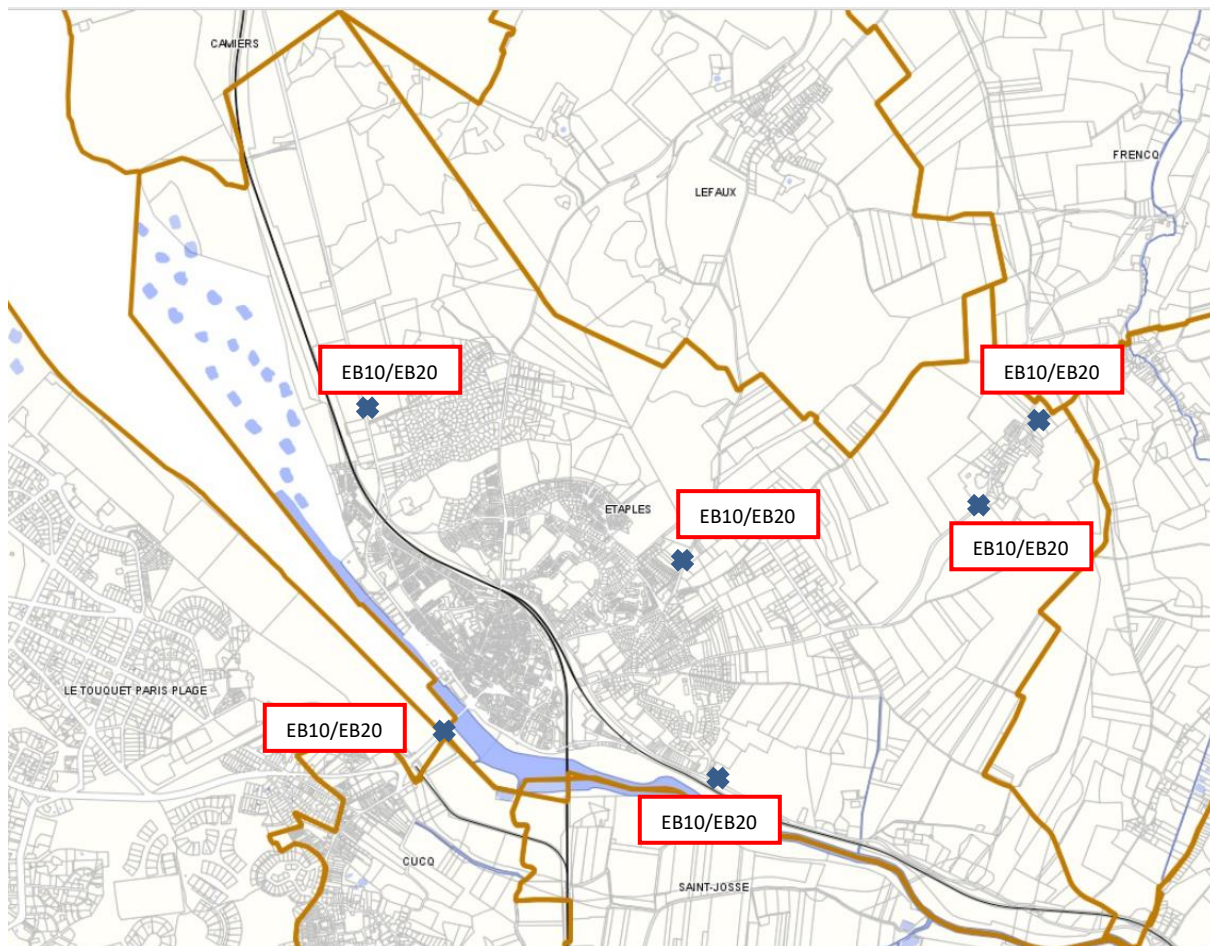
MAIRIE D'ETAPLES SUR MER - Place du Général de Gaulle - BP 119 - 62430 Etaples sur mer

T 03 21 89 62 62 - F 03 21 89 62 62 - www.etaples-sur-mer.fr - @ contact@etaples-sur-mer.net



Pavillon Bleu





Arrêté et plan des limites d'agglomération de Frencq

~~~~~ *MAIRIE DE FRENCQ* ~~~~~

Département  
du  
**PAS-DE-CALAIS**  
-----  
Arrondissement  
de  
**MONTREUIL-SUR-MER**  
-----  
Canton  
de  
**ETAPLES – SUR – MER**

### Arrêté du maire

**OBJET : ARRETE MUNICIPAL PORTANT DEFINITION DES LIMITES D'AGGLOMERATION**

**Le Maire de la commune de Frencq**

Vu le Code Général des Collectivités Territoriales,

Vu le Code de la route,

Considérant que pour des raisons de sécurité et de mise en conformité avec les textes réglementaires existants, il est nécessaire de fixer les limites de la commune de Frencq,

#### ARRETE

**Article 1** : Les limites de l'agglomération de la commune de Frencq sont :

Le Turne :

- Rue des Ecoles (au nord) : EB 10 : coordonnées GPS : 50°35'07 "N 1°42'03" E  
EB 20 : coordonnées GPS : 50°35'07 "N 1°42'02" E
- Rue des Ecoles (au sud) : EB 10 : coordonnées GPS : 50°34'43 "N 1°42'05" E  
EB 20 : coordonnées GPS : 50°34'43 "N 1°42'05" E

Le Village :

- Route de Boulogne (au nord) : - EB 10 : coordonnées GPS : 50°34'00 "N 1°41'53" E  
EB 20 : coordonnées GPS : 50°33'59 "N 1°41'55" E
- Rue de Cormont : - EB 10 : coordonnées GPS : 50°33'46 "N 1°42'18" E  
EB 20 : coordonnées GPS : 50°33'45 "N 1°42'19" E
- Rue de Longvilliers : EB 10 : coordonnées GPS : 50°33'26 "N 1°42'09" E  
EB 20 : coordonnées GPS : 50°33'26 "N 1°42'09" E
- RD 148 : EB 10 : coordonnées GPS : 50°33'32 "N 1°41'26" E  
EB 20 : coordonnées GPS : 50°33'23 "N 1°41'26" E
- Route de Boulogne (au sud) : - EB 10 : coordonnées GPS : 50°32'55 "N 1°41'44" E  
EB 20 : coordonnées GPS : 50°32'57 "N 1°41'42" E
- Route de Boulogne (sud village entrée) : - EB 10 : coordonnées GPS : 50°32'21 "N 1°41'34" E  
EB 20 : coordonnées GPS : 50°32'21 "N 1°41'34" E
- Route de Boulogne (sud village sortie) : - EB 10 : coordonnées GPS : 50°32'17 "N 1°41'22" E  
EB 20 : coordonnées GPS : 50°32'17 "N 1°41'22" E
- Rue de Courteville : EB 10 : coordonnées GPS : 50°32'17 "N 1°41'22" E

**NB : DELAIS ET VOIES DE RECOURS** : Toute personne qui désire contester la présente décision peut, soit saisir le Tribunal Administratif territorialement compétent d'un recours contentieux dans les deux mois à compter de la notification de la décision considérée, soit d'un recours gracieux à l'auteur de la décision.

**Article 2** : La signalisation correspondante (panneaux EB 10 et EB 20) est mise en place.

**Article 3** : Le présent arrêté sera publié et affiché conformément à la réglementation en vigueur.

Fait à FRENCQ, le 30/04/2021

Norbert MAGNIER  
Le Maire,



**NB : DELAIS ET VOIES DE RECOURS** : Toute personne qui désire contester la présente décision peut, soit saisir le Tribunal Administratif territorialement compétent d'un recours contentieux dans les deux mois à compter de la notification de la décision considérée, soit d'un recours gracieux à l'auteur de la décision.





**Légende**

|  |                             |
|--|-----------------------------|
|  | Communes                    |
|  | Sens d'écoulement           |
|  | Réseau terre                |
|  | Ligne de transport de force |
|  | Cours d'eau - Océan         |
|  | Plans d'eau                 |
|  | Cimetières                  |
|  | Bâti léger                  |
|  | Bâti                        |
|  | Fond parcellaire            |
|  | Parcelles                   |
|  | Orthophoto 2015             |



Document sans valeur contractuelle  
 Sources:  
 DGFiP : Cadastre (mise à jour au 01/07/2020)  
 Géo2France : Orthophoto 2015

Fleury





| Légende         |                             |
|-----------------|-----------------------------|
|                 | Communes                    |
|                 | Sens d'écoulement           |
|                 | Réseau ferré                |
|                 | Ligne de transport de force |
|                 | Cours d'eau - Océan         |
|                 | Plans d'eau                 |
|                 | Cimetières                  |
|                 | Bâti léger                  |
|                 | Bâti                        |
|                 | Fond parcellaire            |
|                 | Parcelles                   |
| Orthophoto 2015 |                             |



Document sans valeur contractuelle  
Sources:  
DGFiP : Cadastre (mise à jour au 01/07/2020)  
Géo2France : Orthophoto 2015

Fuenco





## Arrêté et plan des limites d'agglomération de Groffliers



Accusé de réception - Ministère de l'intérieur

062-215203901-20200609-AG062020-AR

Accusé certifié exécutoire

Réception par le préfet 18/06/2020

Affichage : 28/02/2019

Pour l'autorité compétente par délégation



Département du Pas-de-Calais

**Mairie de GROFFLIERS**

\*\*\*\*\*

Arrondissement de Montreuil-sur-Mer - Canton de Berck-sur-Mer

### ARRETE MUNICIPAL

#### PORTANT DEFINITION DES LIMITES D'AGGLOMERATION

Nous, Maire de la Commune de GROFFLIERS,

Vu le code Général des Collectivités Territoriales

Vu le Code de la route,

**CONSIDERANT** que pour des raisons de sécurité et de mise en conformité avec les textes réglementaires existants, il est nécessaire de fixer les limites de la commune de GROFFLIERS,

#### **ARRETE**

**Article 1 :** Les limites de l'agglomération de la commune de GROFFLIERS sont :

Entrée de commune : Du croisement chemin de la Fernaye/Royon des Places

Sortie de commune : 183 route de Waben

**Article 2 : La signalisation**

**Article 4 :** Monsieur le Maire et la Gendarmerie de Merlimont sont chargés, chacun en ce qui le concerne, de l'exécution du présent arrêté

Fait à GROFFLIERS, le 09 juin 2020

Le Maire,  
Claude YILCOT

Le présent arrêté sera adressé à :

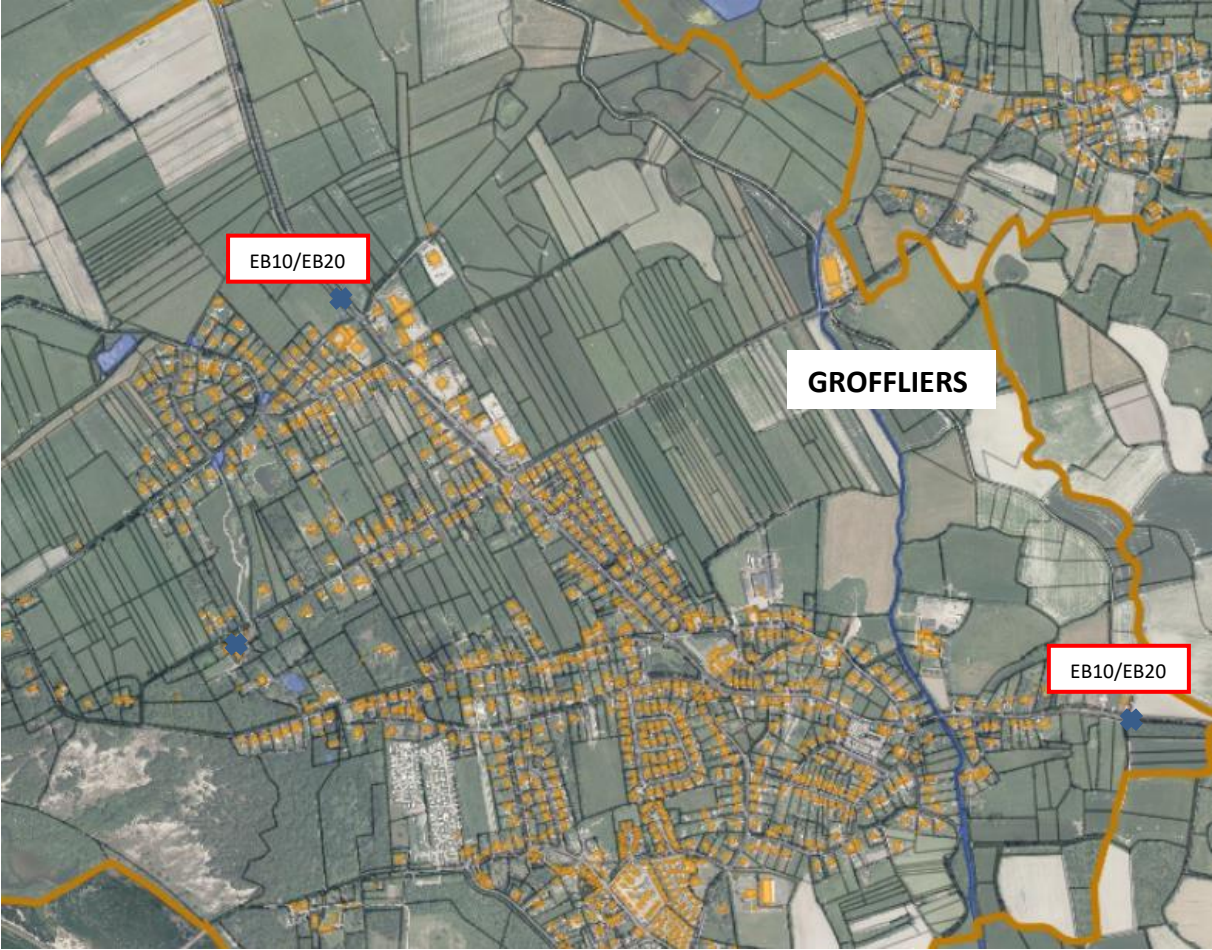
Madame la Sous-Préfète de Montreuil sur Mer

Madame la commandante de la gendarmerie de Merlimont

Rendu exécutoire le 09 juin 2020

**Nb : Délais et voies de recours :** Toute personne qui désire contester la présente décision peut soit saisir le Tribunal Administratif territorialement compétent d'un recours contentieux dans les deux mois à compter de la notification de la décision considérée, soit d'un recours gracieux à l'auteur de la décision.







## Arrêté et plan des limites d'agglomération d'Hubersent

|                               |
|-------------------------------|
| Département                   |
| Pas -de-Calais                |
| -----                         |
| Arrondissement                |
| Montreuil /Mer                |
| -----                         |
| Canton                        |
| Etaples                       |
| -----                         |
| Arrêté du Maire               |
| <br>                          |
| <b>OBJET: PORTANT</b>         |
| <b>DEFINITION DES LIMITES</b> |
| <b>D'AGGLOMERATION</b>        |

### Commune de HUBERSENT

#### ARRETE DU MAIRE

##### Le Maire de la commune de Hubersent

Vu le Code Général des Collectivités Territoriales,

Vu le Code de la route,

Considérant que pour des raisons de sécurité et de mise en conformité avec les textes réglementaires existants, il est nécessaire de fixer les limites de la commune de Hubersent,

Accusé de réception - Ministère de l'Intérieur

062-216204602-20210429-2021-14-AR

Accusé certifié exécutoire

Réception par le préfet : 29/04/2021

#### ARRETE

**Article 1 :** Les limites de l'agglomération de la commune de Hubersent sont :

- D 148 au Vieil Ham - EB 10 : coordonnées GPS : 50°34'43 "N 1°46'31" E  
- EB 20 : coordonnées GPS : 50°34'43 "N 1°46'31" E  
EB 10 : coordonnées GPS : 50°34'39 "N 1°46'21" E  
- EB 20 : coordonnées GPS : 50°34'40 "N 1°46'22" E
- Rue de Sequière : EB 20 : coordonnées GPS : 50°35'16 "N 1°45'23" E
- Rue du Vieil Ham : EB 10 : coordonnées GPS : 50°34'57 "N 1°45'32" E
- Rue de la Nationale : EB 10 : coordonnées GPS : 50°35'01 "N 1°45'12" E
- Rue du Catouillage : EB 10 : coordonnées GPS : 50°34'50 "N 1°45'13" E  
EB 20 : coordonnées GPS : 50°34'51 "N 1°45'13" E
- Rue de le Turne : EB 10 : coordonnées GPS : 50°34'51 "N 1°43'21" E  
EB 20 : coordonnées GPS : 50°34'51 "N 1°43'21" E
- Rue de Cormont : EB 10 : coordonnées GPS : 50°34'38 "N 1°43'45" E  
EB 20 : coordonnées GPS : 50°34'38 "N 1°43'44" E
- Rue de Rollez : EB 10 : coordonnées GPS : 50°34'53 "N 1°43'52" E
- Rue de Samer : EB 10 : coordonnées GPS : 50°34'57 "N 1°43'48" E  
EB 20 : coordonnées GPS : 50°34'57 "N 1°43'49" E

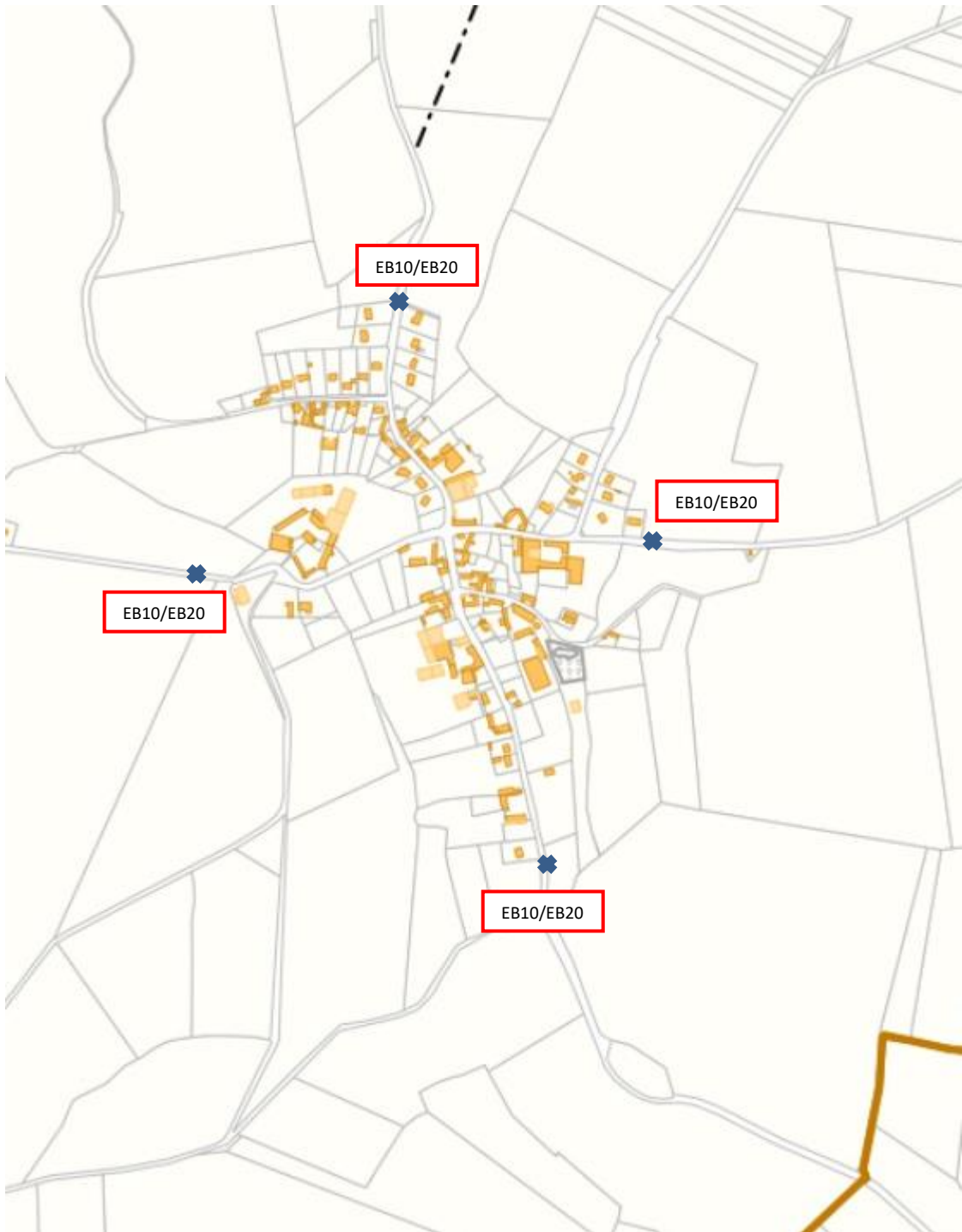
**Article 2 :** La signalisation correspondante (panneaux EB 10 et EB 20) est mise en place.

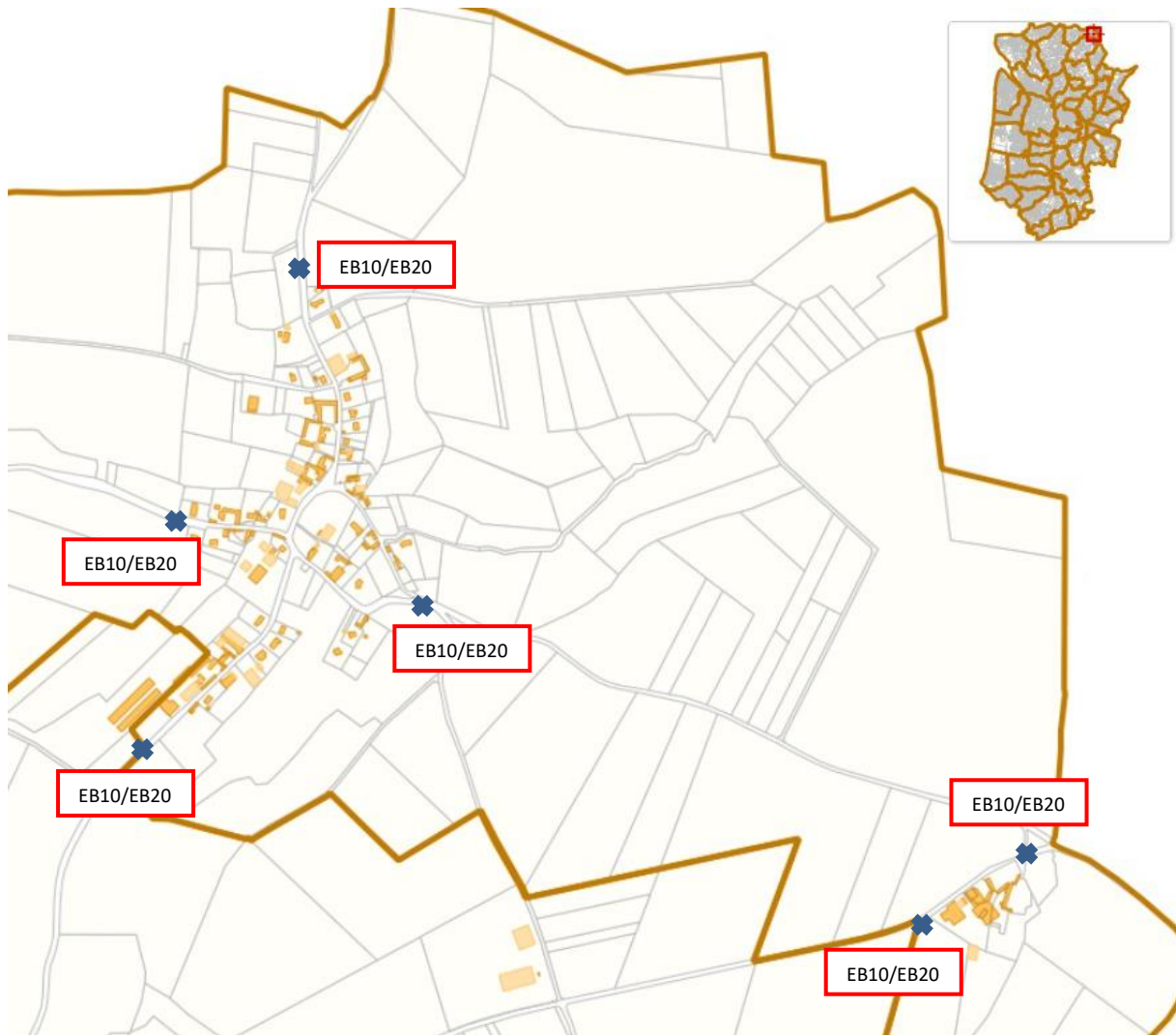
**Article 3 :** Le présent arrêté sera publié et affiché conformément à la réglementation en vigueur.

Fait à Hubersent, le 26 avril 2021



**NB : DELAIS ET VOIES DE RECOURS :** Toute personne qui désire contester la présente décision peut, soit saisir le Tribunal Administratif territorialement compétent d'un recours contentieux dans les deux mois à compter de la notification de la décision considérée, soit d'un recours gracieux à l'auteur de la décision.





## Arrêté et plan des limites d'agglomération d'Inxent

**REPUBLIQUE FRANCAISE**  
**DEPARTEMENT DU PAS DE CALAIS**  
**COMMUNE D'INXENT**

Nous, Maire de la Commune d'Inxent,

Vu le Code Général des Collectivités Territoriales ;  
Vu le Code de la Route ;

Considérant que pour des raisons de sécurité et de mise en conformité avec les textes réglementaires existants, il est nécessaire de fixer les limites de la commune d'Inxent ;

### **ARRETONS**

**Article 1** : Les limites de l'agglomération de la commune d'Inxent sont :

- rue de la Vallée :
  - entrée en venant de Recques sur Course : 43,70 m avant le PR 4 de la RD 127 (coordonnées GPS 50.5300031, 1.7834808)
  - sortie vers Beussent : 100,70 m avant le PR 6 de la RD 127 (coordonnées GPS 50.5458672, 1.7917817)
- rue de l'église : coordonnées GPS 50.5329566, 1.7816127
- rue du Petit Inxent : coordonnées GPS 50.5342423, 1.7911601
- chemin de Bernieulles : coordonnées GPS 50.5414565, 1.7866167

**Article 2** : La signalisation correspondante (panneaux EB 10 et EB 20) est mise en place.

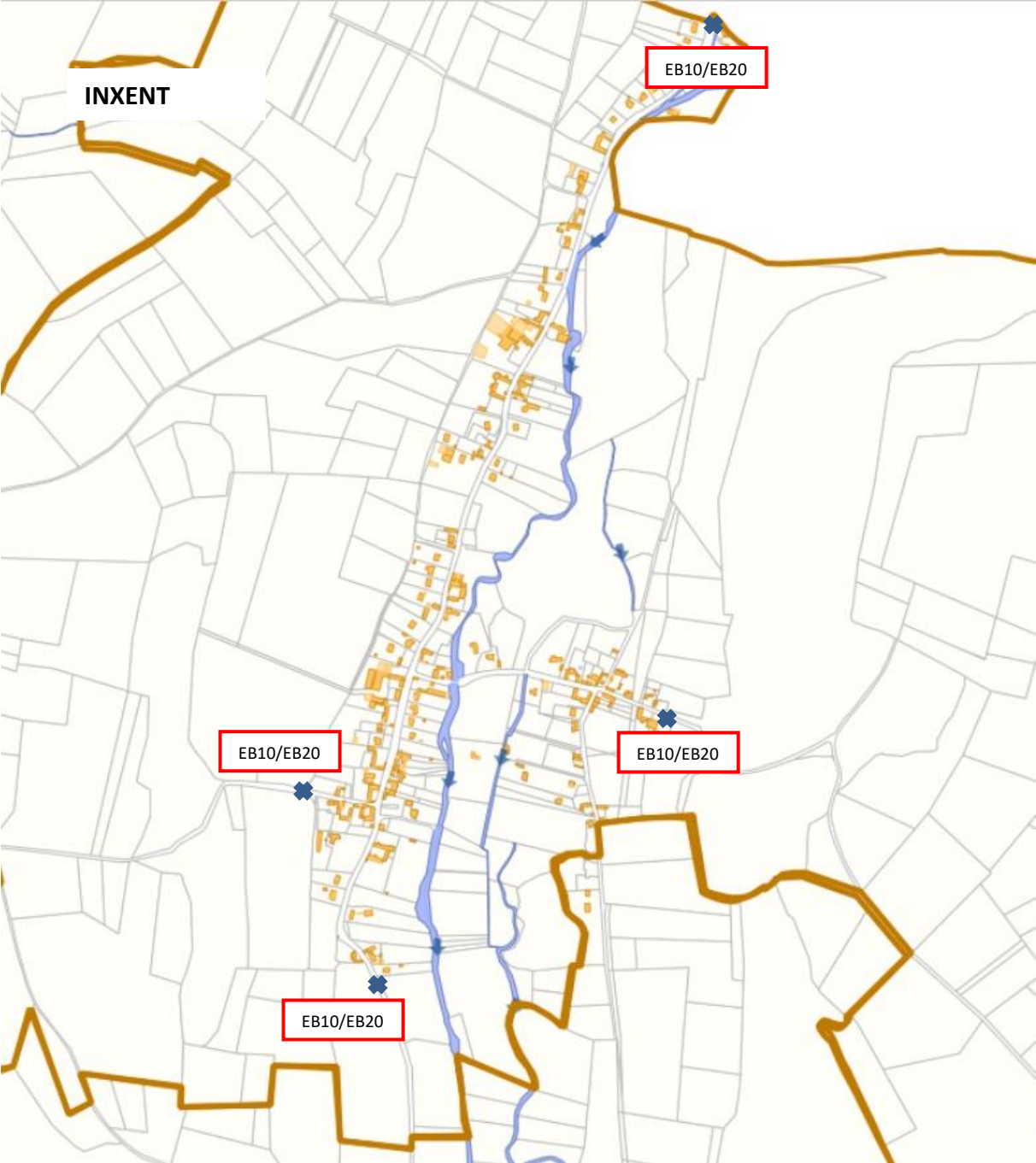
**Article 3** : Le présent arrêté sera publié et affiché conformément à la réglementation en vigueur.

Inxent, le 21 janvier 2021

Le Maire,  
Dominique BIGAND







## Arrêté et plan des limites d'agglomération de la Calotterie

DEPARTEMENT DU PAS DE CALAIS

ARRONDISSEMENT DE MONTREUIL SUR MER

### MAIRIE DE LA CALOTTERIE

#### *EXTRAIT DU REGISTRE DES ARRETES DU MAIRE*

#### **ARRETE MUNICIPAL PORTANT DEFINITION DES LIMITES D'AGGLOMERATION**

Nous, Maire de la Commune de LA CALOTTERIE,

Vu le Code Général des Collectivités Territoriales,

Vu le Code de la route,

Considérant que pour des raisons de sécurité et de mise en conformité avec les textes réglementaires existants, il est nécessaire de fixer les limites de la commune de la Calotterie,

#### **ARRETE**

**Article 1** : Les limites de l'agglomération de la commune de la Calotterie sont :

- Route d'Enocq vers Bréxent : EB 10 : coordonnées GPS : 50°29'26 "N 1°41'43" E  
EB 10 : coordonnées GPS : 50°29'25 "N 1°41'43" E
- Route de Beutin : EB 10 : coordonnées GPS : 50°29'13 "N 1°43'28" E  
EB 20 : coordonnées GPS : 50°29'12 "N 1°43'28" E
- Rue des Fours Romains : EB 10 : coordonnées GPS : 50°28'33 "N 1°43'11" E  
EB 20 : coordonnées GPS : 50°28'33 "N 1°43'10" E
- Route de Sorrus : EB 10 : coordonnées GPS : 50°28'24 "N 1°43'36" E  
EB 20 : coordonnées GPS : 50°28'25 "N 1°43'34" E
- Rue de Montreuil : EB 10 : coordonnées GPS : 50°28'33 "N 1°43'49" E  
EB 20 : coordonnées GPS : 50°28'33 "N 1°43'49" E
- Rue de Montreuil vers le Blanc Pignon : EB 10 : coordonnées GPS : 50°28'26 "N 1°44'11" E  
EB 20 : coordonnées GPS : 50°28'26 "N 1°44'11" E

- Rue de Montreuil vers la Madelaine : EB 10 : coordonnées GPS : 50°28'10 "N 1°44'47" E

EB 20 : coordonnées GPS : 50°28'09 "N 1°44'49" E

**Article 2** : La signalisation correspondante (panneaux EB 10 et EB 20) est mise en place.

**Article 3** : Le présent arrêté sera publié et affiché conformément à la réglementation en vigueur.

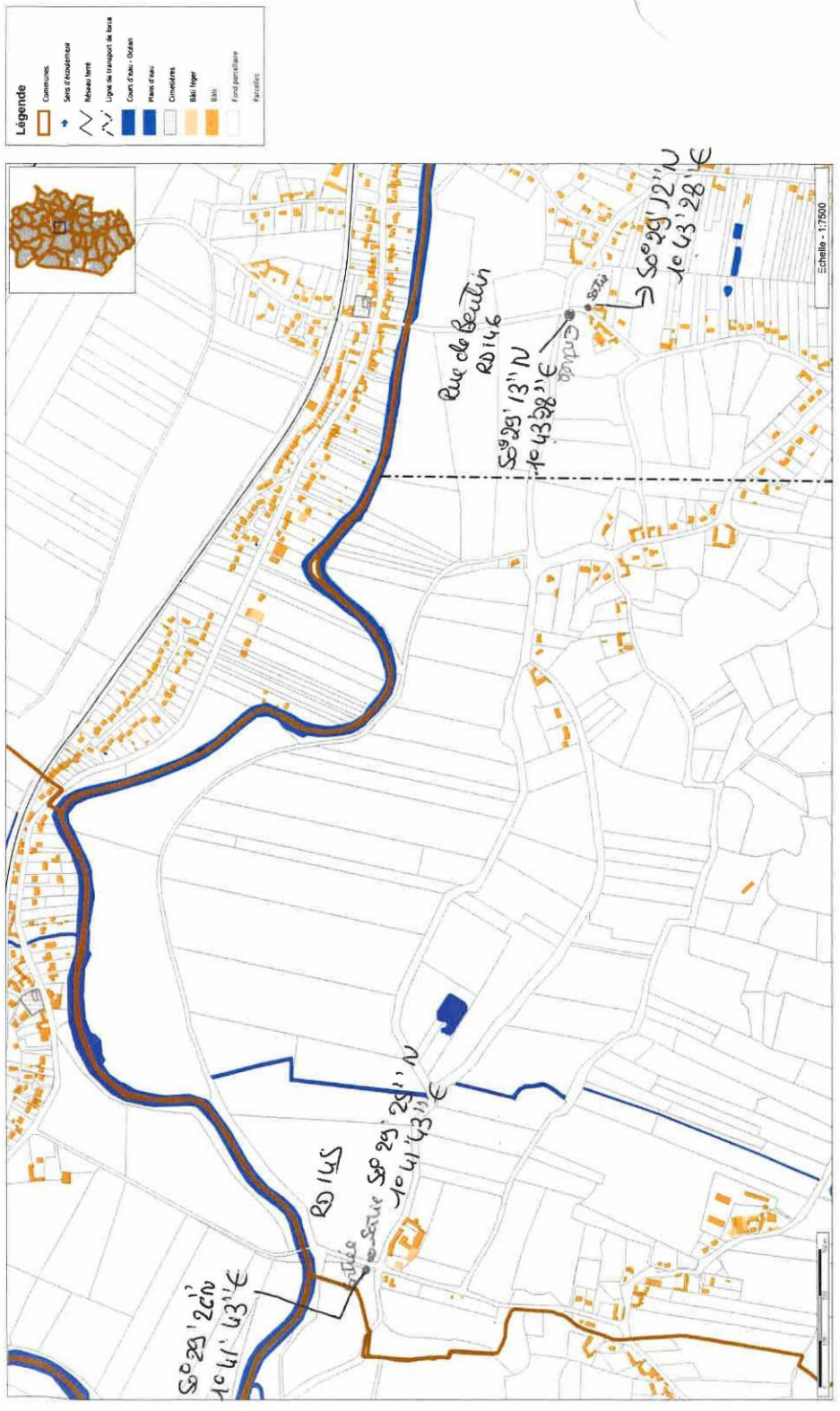
Fait à La Calotterie le 27 avril 2021

Le Maire,

F.LEURETTE




Toute personne qui désire contester la présente décision peut, soit saisir le Tribunal Administratif territorialement compétent d'un recours contentieux dans les deux mois à compter de la notification de la décision considérée, soit d'un recours gracieux à l'auteur de la décision



La Calotène







## Arrêté et plan des limites d'agglomération de la Madelaine-sous-Montreuil

### MAIRIE DE LA MADELAINE S/S MONTREUIL

#### *Extrait de registre aux arrêtés du Maire*

#### ARRETE MUNICIPAL

#### PORTANT DEFINITION DES LIMITES D'AGGLOMERATION

Le Maire de la Madelaine-sous-Montreuil

Vu le Code Général des Collectivités Territoriales,

Vu le Code de la route,

Considérant que pour des raisons de sécurité et de mise en conformité avec les textes réglementaires existants, il est nécessaire de fixer les limites de la commune de la Madelaine,

#### *ARRETE*

**Article 1** : Les limites de l'agglomération de la commune de la Madelaine sont :

- Route de Montreuil en venant de Monteuil : EB 10 : coordonnées GPS : 50°27'48 "N 1°45'21" E  
EB 20 : coordonnées GPS : 50°27'48 "N 1°45'20" E
- Route de Montreuil en venant de La Calotterie : EB 10 : coordonnées GPS : 50°28'10 "N 1°44'47" E  
EB 20 : coordonnées GPS : 50°28'09 "N 1°44'49" E

**Article 2** : La signalisation correspondante (panneaux EB 10 et EB 20) est mise en place.

**Article 3** : Le présent arrêté sera publié et affiché conformément à la réglementation en vigueur.

La Madelaine, le 30 avril 2021

Le Maire,

Jean-François ROUSSEL









## Arrêté et plan des limites d'agglomération de Lefaux

DEPARTEMENT DU PAS DE CALAIS  
ARRONDISSEMENT DE MONTREUIL SUR MER  
CANTON D'ETAPLES

COMMUNE DE LEFAUX

CA26M - Arrivé le :  
06 AVR. 2021

### ARRETE DU MAIRE

**Objet : arrêté municipal portant définition des limites d'agglomération.**

Nous, Geneviève Margueritte, Maire de la commune de Lefaux,

Vu le Code de la Route,

Vu le Code Général des Collectivités Territoriales,

Vu le Code de la voirie routière,

Considérant que pour des raisons de sécurité et de mise en conformité avec les textes réglementaires existants, il est nécessaire de fixer les limites de la commune de LEFAUX

### ARRETE

**Article 1 :** les limites de l'agglomération de la commune de Lefaux sont

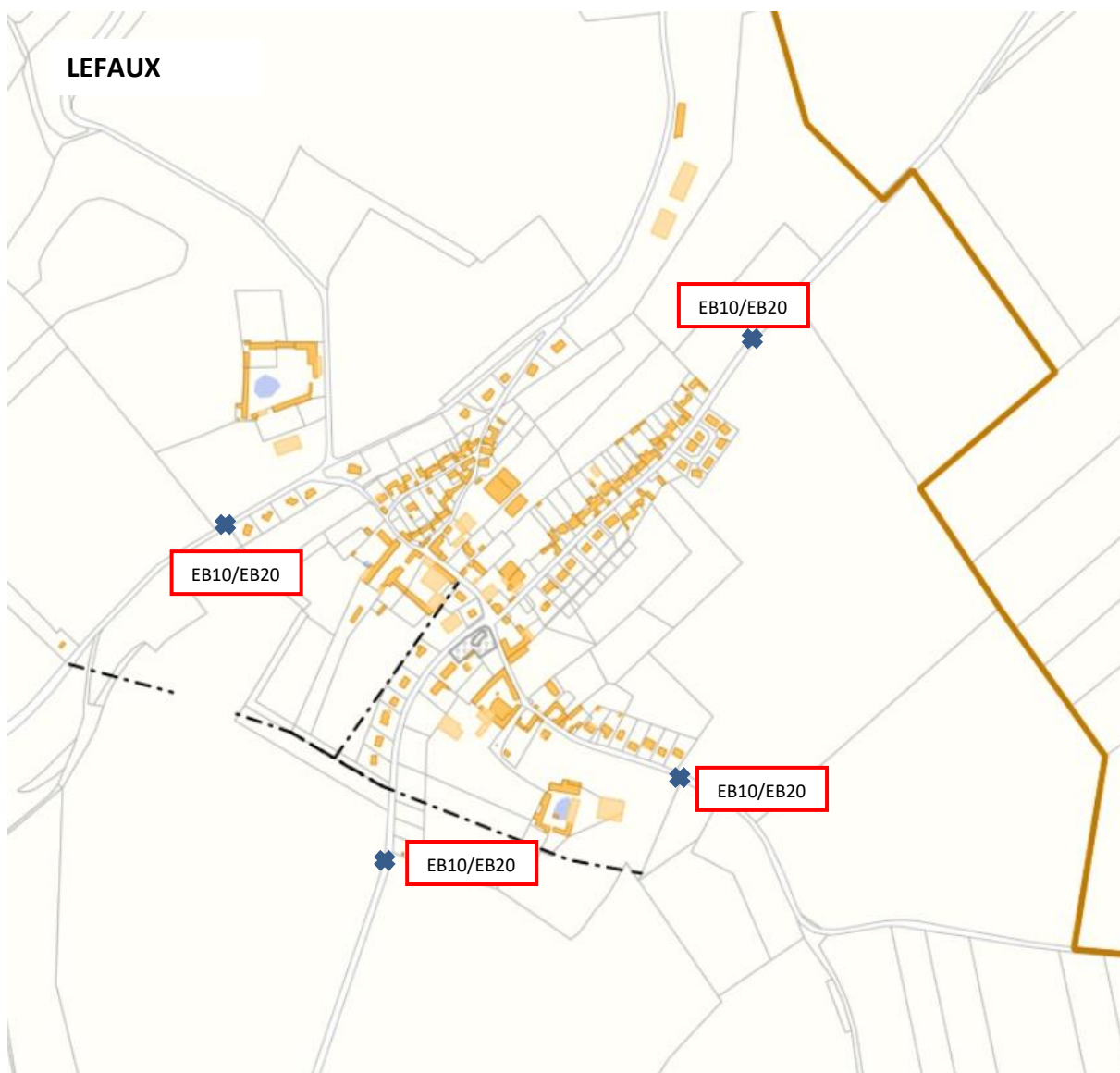
- RD 148 : rue de la tour (au niveau du Calvaire)
- RD 148 : rue du point du jour (après le lotissement Aurore)
- Chemin de Le Motte
- Route d'Étaples
- Chemin du Bois de sel (après la ferme du Fayel)

**Article 2 :** la signalisation correspondante (panneaux EB10 et EB20) sont mise en place.

**Article 3 :** Le présent arrêté sera publié et affiché conformément à la réglementation en vigueur.

Lefaux, le 2 avril 2021  
Le Maire  
Geneviève Margueritte

## Arrêté et plan des limites d'agglomération de Lépine

# COMMUNE DE LEPINE

## ARRETE MUNICIPAL PORTANT DEFINITION DES LIMITES D'AGGLOMERATION

Le Maire de la commune de Lépine

Vu le Code Général des Collectivités Territoriales,  
Vu le Code de la route,

Considérant que pour des raisons de sécurité et de mise en conformité avec les textes réglementaires existants, il est nécessaire de fixer les limites de la commune de Lépine,

### ARRETE

**Article 1** : Les limites de l'agglomération de la commune de Lépine sont :

#### **Puit Bérault :**

- RD 140 (en venant de Wailly-Beaucamp):  
EB 10 : coordonnées GPS : 50°23'11 "N 1°43'50" E  
EB 20 : coordonnées GPS : 50°23'11 "N 1°43'50" E
- RD 140 :  
EB 10 : coordonnées GPS : 50°23'02"N 1°44'35" E  
EB 20 : coordonnées GPS : 50°23'02"N 1°44'35" E

#### **Lépine :**

- Route de Colline (en venant de Puit Bérault):  
EB 10 : coordonnées GPS : 50°22'41 "N 1°43'42" E  
EB 20 : coordonnées GPS : 50°22'41 "N 1°43'42" E
- Route de Colline:  
EB 10 : coordonnées GPS : 50°22'33 "N 1°43'22" E  
EB 20 : coordonnées GPS : 50°22'33 "N 1°43'21" E

#### **Ebruyères :**

- Route principale (vers Conchil) :  
EB 10 : coordonnées GPS : 50°23'26 "N 1°41'59" E  
EB 20 : coordonnées GPS : 50°23'26 "N 1°41'59" E
- Route Principale :  
EB 10 : coordonnées GPS : 50°23'31 "N 1°42'34" E  
EB 20 : coordonnées GPS : 50°23'31 "N 1°42'32" E

**Article 2** : La signalisation correspondante (panneaux EB 10 et EB 20) est mise en place.

**Article 3** : Le présent arrêté sera publié et affiché conformément à la réglementation en vigueur.

A Lépine, le 18 mai 2021  
Le Maire,  
Benoît ROUZE







## Arrêté et plan des limites d'agglomération du Touquet-Paris-Plage



RÉPUBLIQUE FRANÇAISE  
Liberté - Égalité - Fraternité

### ARRÊTÉ MUNICIPAL

n°599-2021 du 18 octobre 2021

portant modification de la limite  
d'agglomération

**Le Maire de la Ville du Touquet-Paris-Plage,**

**Vu** les articles L. 2212-1, L. 2212-2 et L.2212-5 et suivants du Code Général des Collectivités Territoriales ;

**Vu** le Code de la Route et notamment l'article R 411-2 ;

**Vu** l'arrêté municipal du 7 juillet 2007 réglementant la circulation dans la commune, ses additifs et modificatifs ;

**Considérant** qu'il y a lieu de régulariser les limites de l'agglomération ;

**Considérant** qu'il convient de ce fait de modifier les dispositions précédemment établies ;

#### ARRÊTE :

**Article 1 :** L'article 2 de l'arrêté du 7 juillet 2007 relatif aux limites de l'agglomération est modifié et remplacé comme suit :

Les limites de l'agglomération sont fixées comme suit :

- sur la route venant d'Etaples, avenue du Général de Gaulle (D939) à 400 mètres avant le rond-point giratoire situé aux intersections des avenues du Général de Gaulle/Maréchal de Lattre de Tassigny/allée des Pâquerettes.
- sur la route venant de Cucq, à 150 mètres avant l'habitation située à droite de l'avenue François Godin (dans le sens Cucq-Le Touquet) cadastrée BD 28.

**Article 2 :** La signalisation réglementaire sera mise en place par les Services Techniques Municipaux.

**Article 3 :** Le directeur général des services, le directeur du pôle services techniques et aménagement du territoire, la police nationale, la police municipale et tous les agents assermentés de la Ville sont chargés, chacun en ce qui le concerne, de l'exécution du présent arrêté.



**Le Maire du Touquet-Paris-Plage,**

**Daniel FASQUELLE**

**Voies et délais de recours :** Le présent arrêté peut faire l'objet d'un recours gracieux auprès du Maire. Conformément aux dispositions des articles R 421-1 à R 421-5 du code de justice administrative, le présent arrêté peut faire l'objet d'un recours contentieux devant le tribunal administratif dans le délai de deux mois à compter de sa notification ou de sa publication. Le tribunal administratif peut être saisi par l'application informatique « Télérecours citoyens » accessible par le site internet [www.telerecours.fr](http://www.telerecours.fr)  
circulAm@M@N°599\_2021Modificationdelimitesd'agglomérationvduGénéraldeGaulle

Accusé de réception - Ministère de l'Intérieur

062-216206264-20211021-2021139-AR

Accusé certifié exécutoire

Réception par le préfet : 21/10/2021

Affichage : 21/10/2021

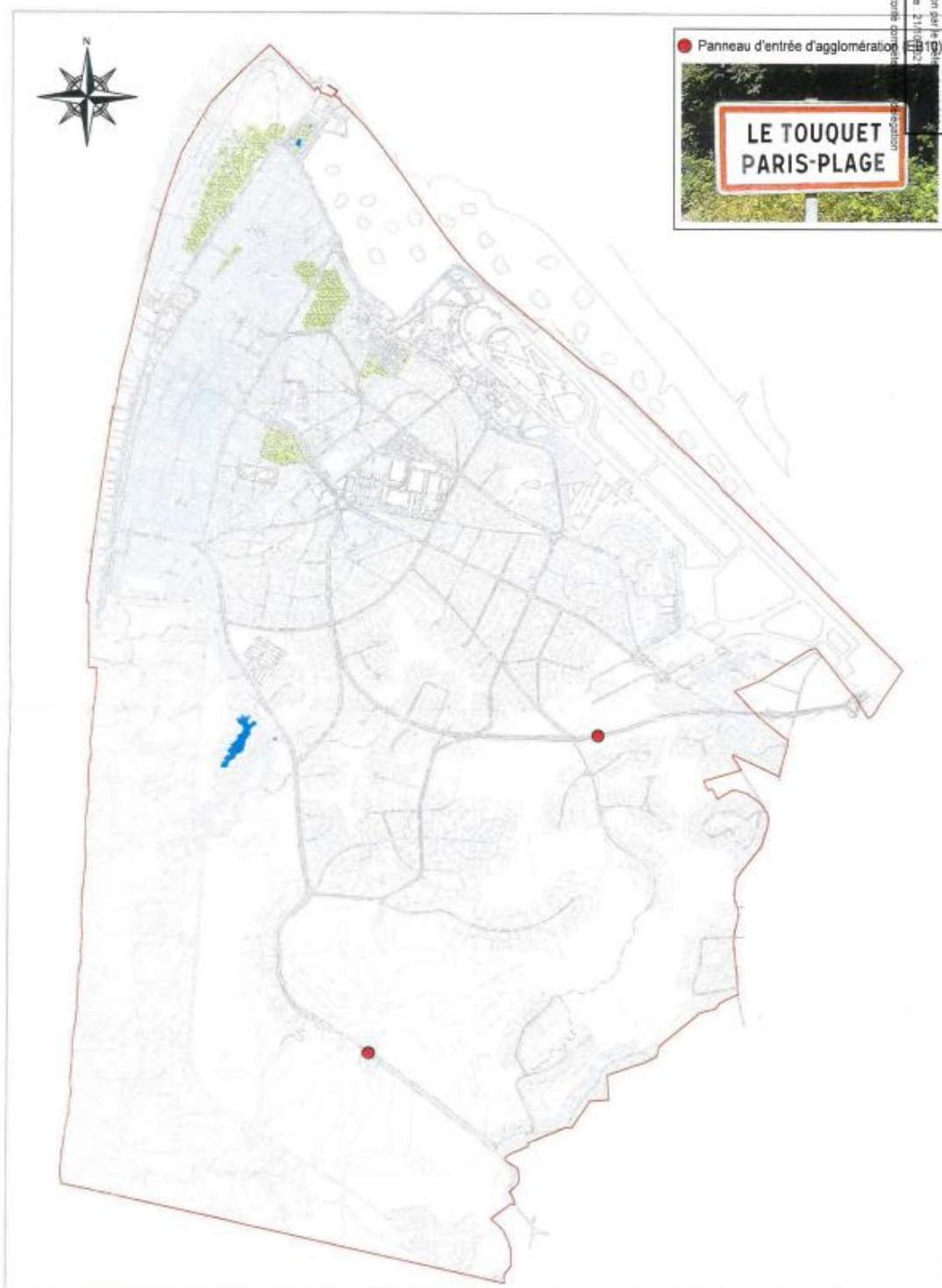
Pour l'autorité compétente par délégation

**Hôtel de Ville du Touquet-Paris-Plage**

Boulevard Daloz - BP 51 - 62520 Le Touquet-Paris-Plage  
T. 03 21 06 72 72 | [mairie@ville-letouquet.fr](mailto:mairie@ville-letouquet.fr)

[www.letouquet.com](http://www.letouquet.com)  
[www.letouquettois.fr](http://www.letouquettois.fr)

[Twitter](#) | [Instagram](#) | [Facebook](#) | [LinkedIn](#) #letouquet



## **Arrêté et plan des limites d'agglomération de Longvilliers**



## COMMUNE DE LONGVILLIERS

MAIRIE  
28 Rue de Tateville  
62630 LONGVILLIERS

☎ 03.21.90.71.79  
✉ mairielongvilliers@wanadoo.fr

---

### EXTRAIT DU REGISTRE DES ARRETES DU MAIRE

OOO

#### ARRETE MUNICIPAL PORTANT DEFINITION DES LIMITES D'AGGLOMERATION

*Le Maire de la commune de Longvilliers,  
Vu le Code Général des Collectivités Territoriales,  
Vu le Code de la route,  
Considérant que pour des raisons de sécurité et de mise en conformité avec les textes réglementaires existants, il est  
nécessaire de fixer les limites de la commune de Longvilliers*

#### ARRETE

##### Article 1 :

Les limites de l'agglomération de la commune de Longvilliers sont :

Rue de Tateville – Rue de Frencq, route départementale 146 :  
- RD 146 PR+9  
- RD 146 PR+11

Rue de Cormont, route départementale 146<sup>F2</sup> :  
- RD 146<sup>F2</sup> PR+8  
- Au droit des limites de parcelles cadastré A 247

Rue de Recques, voie communale :  
- carrefour RD 146 et RD 146<sup>F2</sup>  
- Au droit des limites de parcelles cadastré ZI 32

##### Article 2 :

La signalisation correspondantes (panneaux EB10 et EB 20) est mise en place.

##### Article 3 :

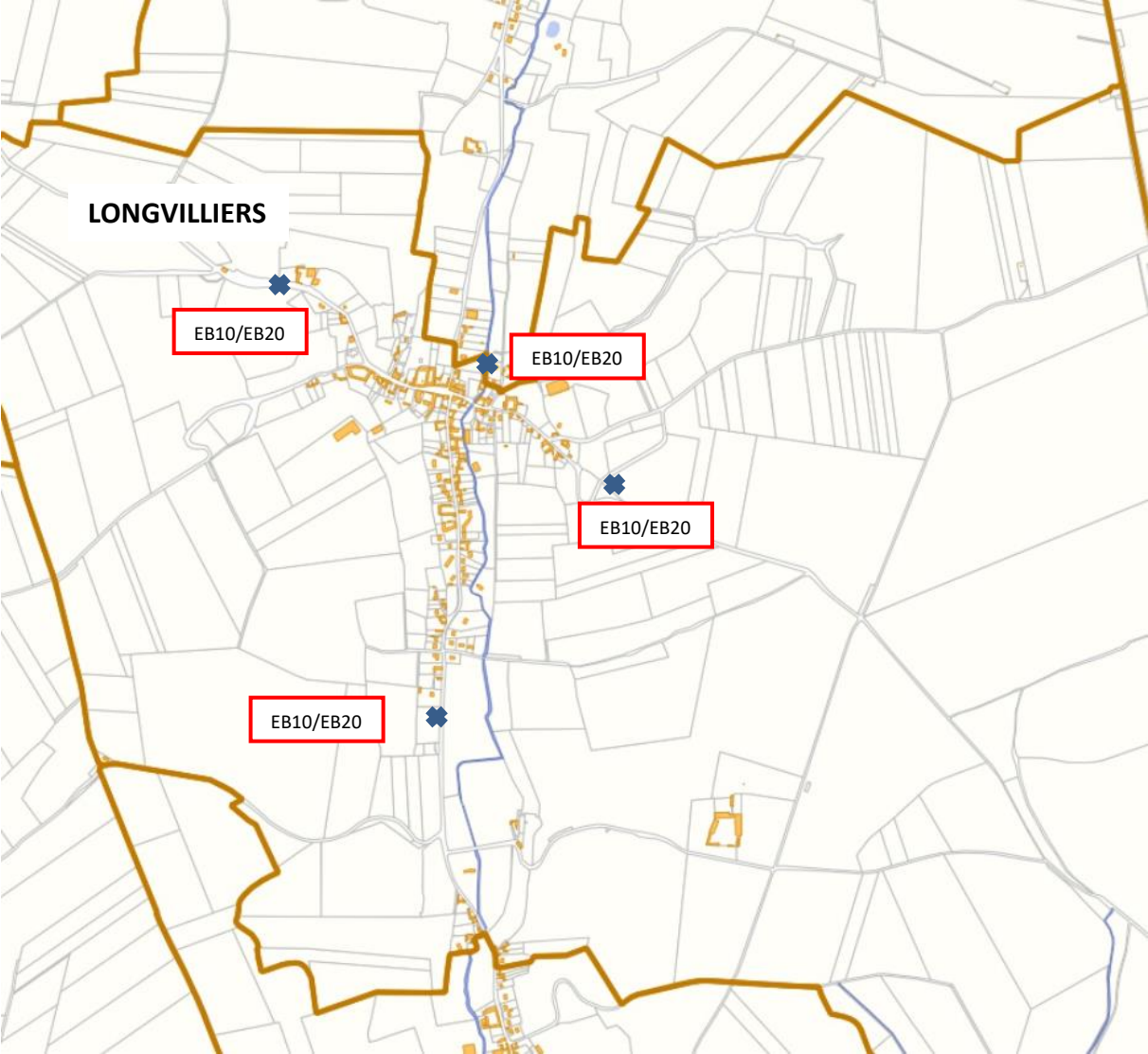
Le présent arrêté sera publié et affiché conformément à la réglementation en vigueur.

Fait à Longvilliers  
Le 21 Août 2020

Le Maire  
Philippe PETIT







## Arrêté et plan des limites d'agglomération de Maresville

1

### COMMUNE DE MARESVILLE

Département du Pas-de-Calais  
Arrondissement de Montreuil-sur-Mer  
Canton d'Etaples-sur-Mer

### ARRETE DU MAIRE Fixant les limites d'agglomération

#### LE MAIRE DE MARESVILLE,

VU la loi n° 82-213 du 2 mars 1982 relative aux droits et libertés des collectivités locales, complétée et modifiée par la loi n° 82-623 du 22 juillet 1982 ;

VU le code de la route et notamment les articles R 110-1 et suivants, R411-2, R411-8 et R411-25 à 28,

VU le code général des collectivités territoriales et notamment les articles L 2213.1 à L 2213.4 ;

VU l'arrêté interministériel du 24 novembre 1967 modifié relatif à la signalisation des routes et autoroutes ;

Vu l'arrêté interministériel sur la signalisation routière livre 1-5<sup>ème</sup> partie-signalisation d'indication,

Considérant que la zone agglomérée située le long de la route D 146 s'est étendue et à bien le caractère entre Brexent et Longvilliers

#### ARRETE

**ARTICLE 1** toutes les dispositions définies par les arrêtés antérieurs, fixant les anciennes limites de l'agglomération sont abrogées.

**ARTICLE 2** : les limites de l'agglomération de Maresville, au sens de l'article R 110-2 du code de la route, sont fixées ainsi qu'il suit dans le tableau suivant :

|                          |                                       |
|--------------------------|---------------------------------------|
| RD 146 côté Brexent      | Latitude 50.5189 longitude 1.734131   |
| RD 146 côté Longvilliers | Latitude 50.528765 longitude 1.730829 |
| VC avenue des Chartreux  | Latitude 50.519471 longitude 1.732185 |
| VC rue du Calvaire       | Latitude 50.52682 longitude 1.731593  |
| VC rue Mont Eclair       | Latitude 50.52552 longitude 1.733089  |

**ARTICLE 3** : la signalisation réglementaire, conforme aux dispositions de l'instruction interministérielle- livre 1 -5<sup>ème</sup> partie-signalisation d'indication- sera mise en place à la charge de la commune.

**ARTICLE 4** : Les dispositions définies par l'article 1<sup>er</sup> du présent arrêté prendront effet le jour de la mise en place de la signalisation prévue à l'article 2 ci-dessus.

**ARTICLE 5** : Le présent arrêté sera affiché conformément à la réglementation en vigueur et dans la commune de Maresville.

**ARTICLES 6** : Conformément à l'article R 421-1 et suivants du code de justice administrative, le présent arrêté pourra faire l'objet d'un recours contentieux devant le tribunal administratif de Lille dans un délai de deux mois à compter de sa date et de sa publication.

**ARTICLE 7** : Mr le Maire de la commune de Maresville, Mr le président du conseil général du Pas de Calais, le commandant de la gendarmerie de Montreuil sur Mer, sont chargés, chacun en ce qui les concerne, de l'exécution du présent arrêté.

Fait à Maresville, 23 avril 2021

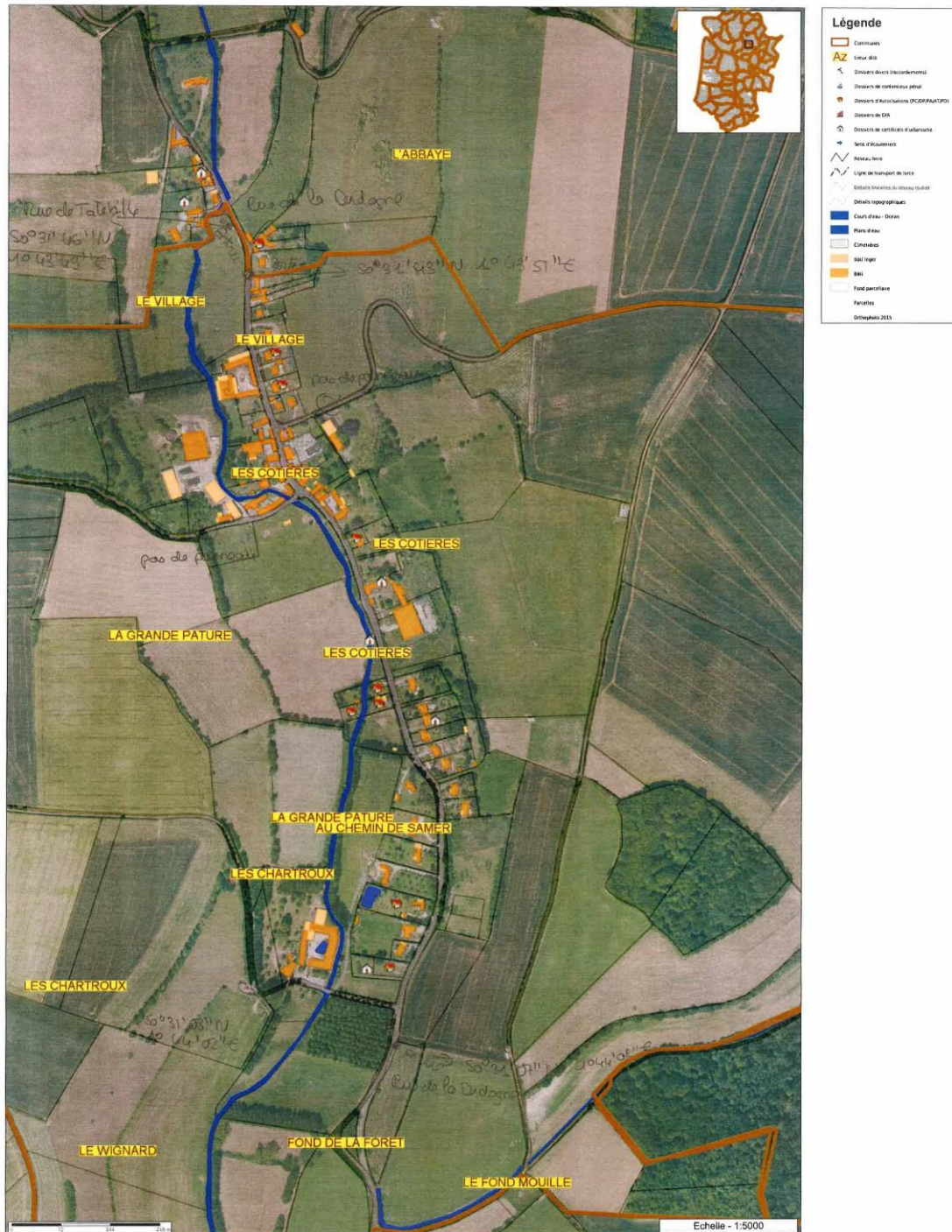
Le Maire,  
DELIANNE Maxime



Navesville



CA2BM



Document sans valeur contractuelle  
Sources:  
DGFIP : Cadastre (mise à jour au 01/07/2020)  
Géo2France : Orthophoto 2015



## Arrêté et plan des limites d'agglomération de Merlimont



REPUBLIQUE FRANCAISE  
Département du Pas De Calais  
Arrondissement de MONTREUIL SUR MER  
Ville de MERLIMONT

### EXTRAIT DU REGISTRE DES ARRETES DU MAIRE ARRETE PERMANENT PORTANT DEFINITION :

### DES LIMITES DE L'AGGLOMERATION

Le Maire de Merlimont,

**Vu** le code général des collectivités territoriales et notamment les articles L 2212.1 à L 2212.5 et L 2213-1 à L 2213-6,

**Vu** le code de la route et notamment les articles L 325-1 et suivants, R 325-12 et suivants,

R 417.9, R 417.10 et R417.11,

**Vu** l'arrêté interministériel du 24 novembre 1967 relatif à la signalisation des routes et autoroutes, notamment son article 1er,

**Vu** les arrêtés des 26 juillet 1974, 7 juin 1977, 16 février 1988, 21 juin 1991 et 6 novembre

1992, 8 avril 2002 modifiés relatifs à l'approbation de l'instruction interministérielle sur la signalisation routière,

Considérant que pour des raisons de sécurité et de mise en conformité avec les textes réglementaires existants, il est nécessaire de fixer les limites de la commune de Merlimont,

### ARRETE

**Article 1 :** Les limites de l'agglomération de la commune de Merlimont sont identifiées comme suit :

- sur la route départementale n° RD140 de PR 18+565 entrée et sortie (dans le sens Merlimont - Rang-du-Fliers).
- sur la route départementale n° RD940 de PR 13+1063 entrée et sortie (dans le sens Merlimont - Berck).
- sur la route départementale n° RD940 de PR18+165 entrée et sortie (dans le sens Merlimont - Cucq).
- sur la route départementale n° RD144E3 de PR23+760 entrée et sortie (dans le sens Merlimont - Saint-Josse).
- sur la route départementale n° RD143, dans le sens Capelle vers Airon, pour le panneau d'entrée d'agglomération au PR 5+145 et pour le panneau de sortie d'agglomération au PR 5+490 (placé après la voie communale, sortie d'AUTOCAM).

**Article 2 :** La signalisation réglementaire (panneaux EB 10 et EB 20) conforme aux dispositions de l'instruction interministérielle (Livre I - 1<sup>er</sup> partie) sera mise en place à la charge de la commune.

**Article 3 :** Les dispositions définies à l'article 1er prennent effet le jour de la mise en place de la signalisation prévue à l'article 2 ci-dessus.

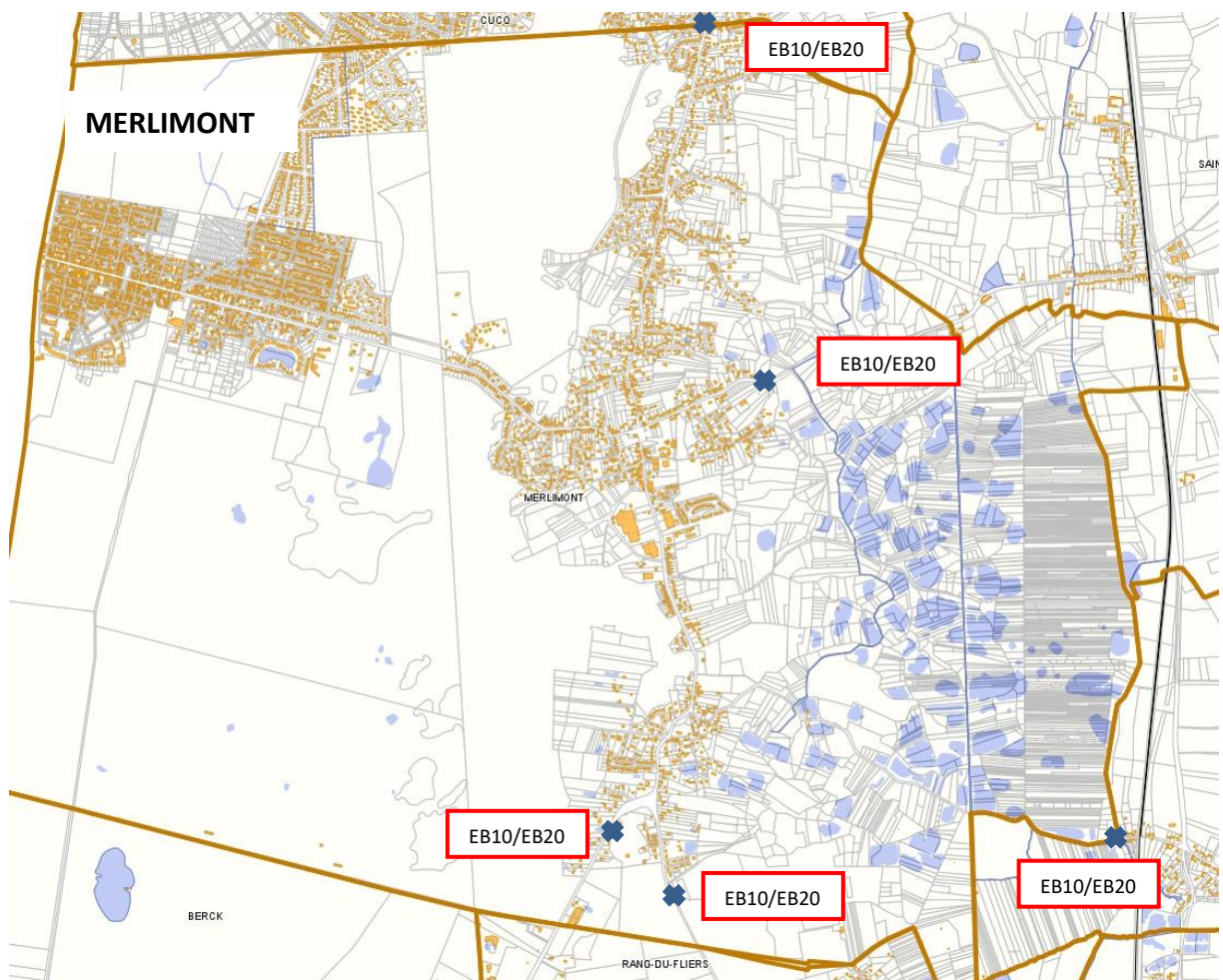
**Article 4 :** Les dispositions antérieures relatives aux limites de l'agglomération sur la commune sont abrogées.

**Article 5 :** Madame le Directeur Générale des Services, le Directeur des Services Techniques, les Services de la Gendarmerie Nationale et de la Police Municipale sont chargés, chacun en ce qui le concerne, de l'exécution du présent arrêté.



Fait à MERLIMONT,  
le 07 juillet 2021.  
Mary BONVOISIN ALVES DOS SANTOS,  
Maire de MERLIMONT.





DEPARTEMENT

Pas De Calais

## COLLECTIVITE de MONTCAVREL

### ARRETÉ du MAIRE :

AR\_2020\_005

|                                         |
|-----------------------------------------|
| Definitions des limites d'agglomération |
|-----------------------------------------|

Le Maire :

Le Maire de la commune de Montcavrel,

Vu le Code Général des Collectivités Territoriales,

Vu le Code de la route,

Considérant que pour des raisons de sécurité et de mise en conformité avec les textes réglementaires existants, il est nécessaire de fixer les limites de la commune de Montcavrel,

**Article 1:** Les limites de l'agglomération de la commune de Montcavrel sont:

- les panneaux d'agglomération indiquant le nom du village sur les routes départementales

**Article 2:** La signalisation correspondante (panneaux EB10 et EB20) est mise en place.

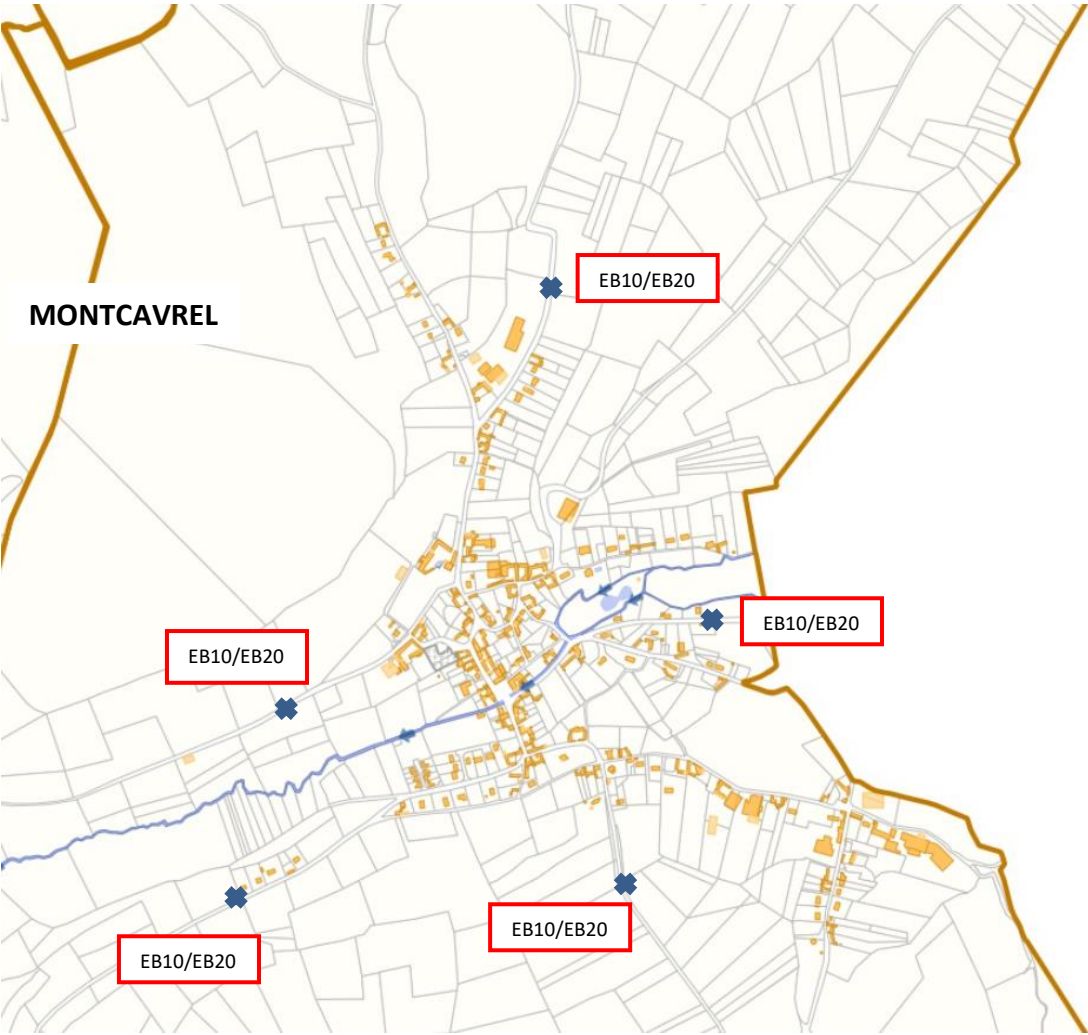
**Article 3:** Le présent arrêté sera publié et affiché conformément à la réglementation en vigueur.

Fait à Montcavrel, le 04/06/2020  
Le Maire, Jean-Paul de LONGUEVAL

Le 04/06/2020



Pour extrait certifié conforme



# Arrêté et plan des limites d'agglomération de Montreuil

REPUBLIQUE FRANCAISE

DEPARTEMENT DU PAS-DE-CALAIS

COMMUNE DE MONTREUIL-SUR-MER

**OBJET : ARRETE MUNICIPAL PORTANT DEFINITION DES LIMITES D'AGGLOMERATION**

**Le Maire de la commune de Montreuil-sur-Mer,**

Vu la loi n° 82-213 du 2 mars 1982 relative aux droits et libertés des collectivités locales, complétée et modifiée ;

Vu le code général des collectivités territoriales et notamment les articles L 2213-1 à L 2213-4 ;

Vu le code de la route et notamment les articles R 110-1 et suivants, R 411-2, R 411-8 et R411-25 ;

Vu l'instruction interministérielle sur la signalisation routière - livre I - 5<sup>ème</sup> partie - signalisation d'indication ;

Considérant que pour des raisons de sécurité et de mise en conformité avec les textes réglementaires existants, il est nécessaire de fixer les limites de la commune de Montreuil-sur-Mer,

## ARRETE

**Article 1 :** Les limites de l'agglomération de la commune de Montreuil-sur-Mer sont situées sur : (voir l'annexe ci-jointe)

- La D 349 en venant de Beaumerie-Saint-Martin
- La D 138 en venant d'Ecuire
- La route de la Madelaine, sortie de Montreuil-sur-Mer vers la Madelaine-sous-Montreuil
- L'avenue du Général Leclerc (Entrée de Montreuil-sur-Mer)
- La D 349 (panneaux entrée et sortie de Montreuil-sur-Mer vers Neuville-sous-Montreuil)

**Article 2 :** La signalisation correspondante (panneaux EB 10 et EB 20) est mise en place.

**Article 3 :** Le présent arrêté sera publié et affiché conformément à la réglementation en vigueur.

**Article 4 :** Conformément à l'article R 421-1 et suivants du code de justice administrative, le présent arrêté pourra faire l'objet d'un recours contentieux devant le tribunal administratif dans un délai de deux mois à compter de sa date de notification ou de publication.

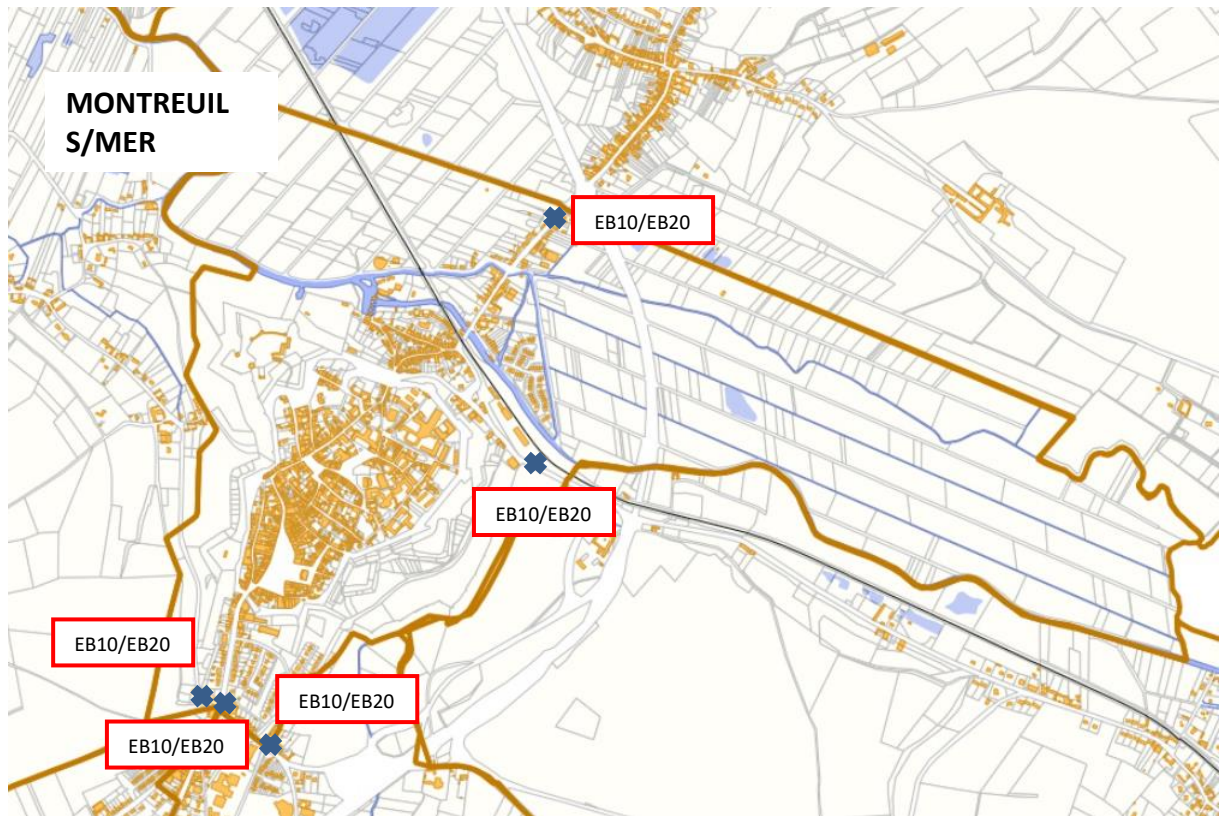
Fait à Montreuil-sur-Mer, le 01<sup>er</sup> Décembre 2020



Le Maire,

Pierre DUCROCQ





## Arrêté et plan des limites d'agglomération de Nempont-Saint-Firmin



COMMUNE DE NEMPONT SAINT FIRMIN  
Département du Pas-de-Calais

### ARRETÉ :

2020\_AR\_16

#### Définition des limites d'agglomération

Le Maire de NEMPONT SAINT FIRMIN :

Vu le Code général des Collectivités Territoriales,  
Vu le Code de la route,

Considérant que pour des raisons de sécurité et de mise en conformité avec les textes réglementaires existants, il est nécessaire de fixer les limites de la Commune de Nempont Saint Firmin,

#### ARRETE

**Article 1 :** Ce présent article abroge les arrêtés précédemment pris.

**Article 2 :** Les limites de l'agglomération de la commune de Nempont Saint Firmin sont identifiées comme suit:

**RD 901/D1001 :** Côté Somme : sur D 1001 : PR97+1453 (Sortie Agglomération)

Côté Montreuil-sur-Mer mais toujours sur RD 1001 : PR97+1883 (Entrée Agglomération)

**RD 901 : Côté RD901 (Pas-de-Calais) :** Côté Wailly-Beaucamp : PR 0+785 (Entrée et sortie)

**RD 940E1 :** 104E1 : 104+658 (Entrée et sortie)

**RD 119 :** PR 119 : 34+625 (Entrée et sortie)

**Article 3 :** La signalisation correspondante (panneaux EB 10 et EB 20) est mise en place.

**Article 4 :** Le présent arrêté sera publié et affiché conformément à la réglementation en vigueur.

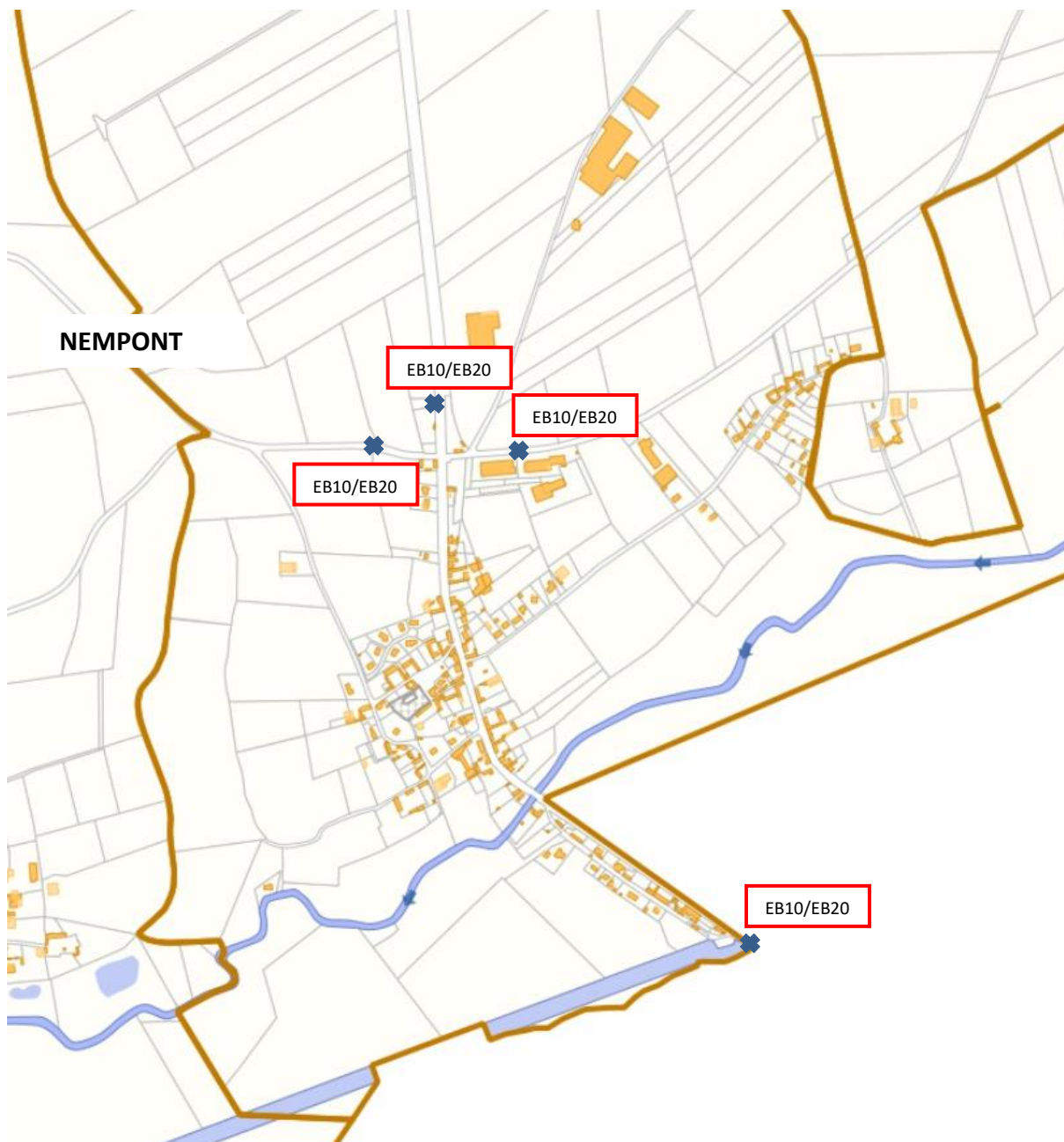


Le Maire,

Thierry BOILLET

Le 18/06/2020

Pour extrait certifié conforme



## Arrêté et plan des limites d'agglomération de Neuville-sous-Montreuil

COMMUNE DE NEUVILLE-SOUS-MONTREUIL

ARRETE DU MAIRE N°2020/16

(Arrêté portant définition des limites d'agglomération)

00 000 050

Le Maire de Neuville-sous-Montreuil,

Vu le Code Général des Collectivités Territoriales,

Vu le code de la route,

Considérant que pour des raisons de sécurité et de mise en conformité avec les textes réglementaires existants, il est nécessaire de fixer les limites de la commune de Neuville-sous-Montreuil,

Arrête :

Article 1<sup>er</sup> : Les limites de l'agglomération de la commune de Neuville-sous-Montreuil sont identifiées comme suit :


- Sur la RD901 E2 vers Montreuil sur mer entrée et sortie : PR51+00
- Sur la RD901 E2 vers ATTIN entrée et sortie : PR52 + 596
- Sur la RD113 vers Marles-sur-Canche entrée et sortie : PR22 + 971
- Sur la RD150 vers Estrée entrée et sortie : PR0 + 290
- Sur la route de Saint-Omer entrée et sortie : à hauteur de l'angle de la parcelle AC 94, 2 mètres avant le chemin d'accès privé à la parcelle AL 105

Article 2 : La signalisation correspondante est mise en place.

Article 3 : Le présent arrêté sera publié et affiché conformément à la réglementation en vigueur.

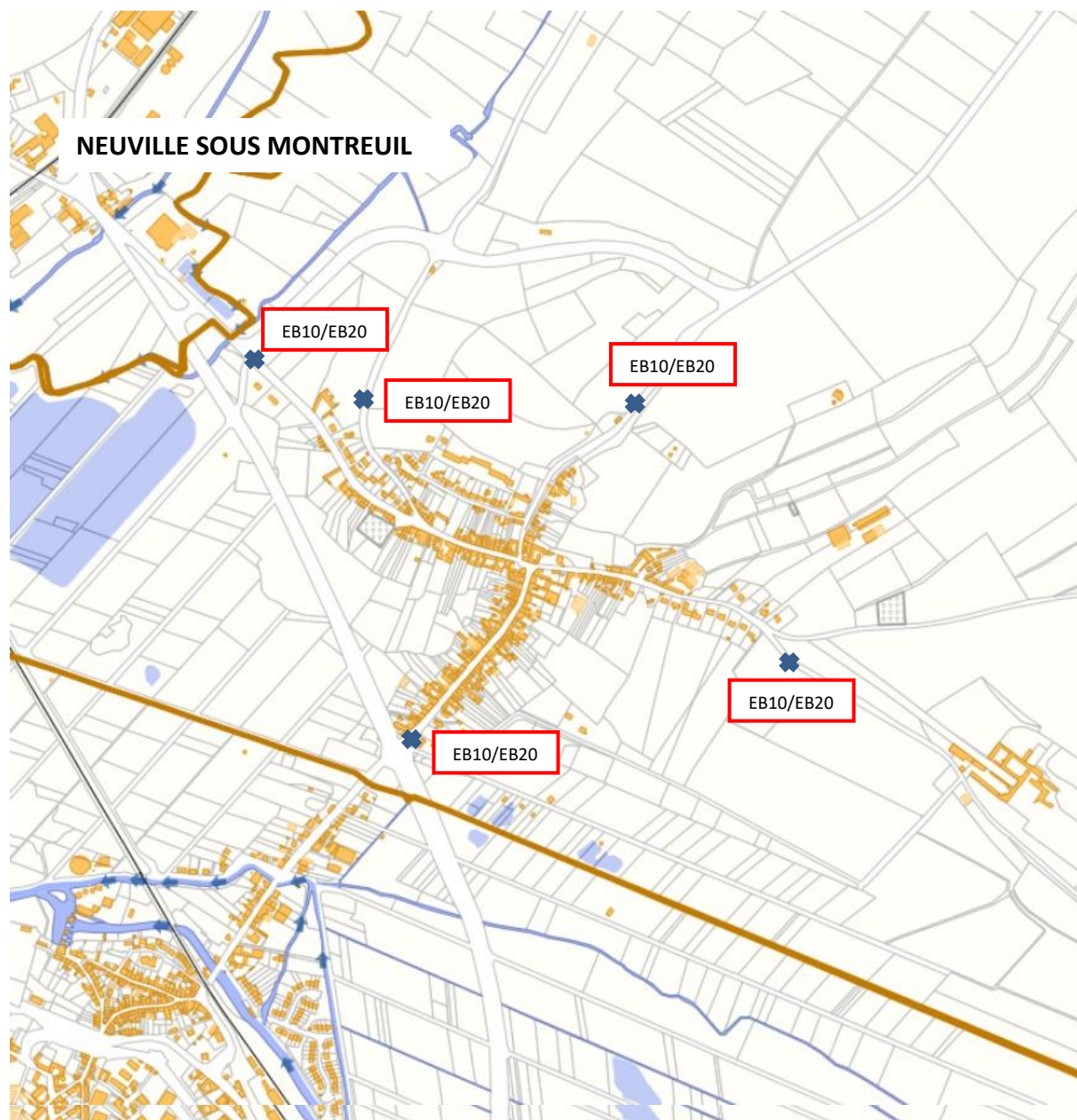
Le 13 mai 2020

Le Maire  
Daniel BOURDELLE



En cas de contestation, le présent arrêté peut, dans un délai de deux mois, faire l'objet d'un recours gracieux devant l'auteur de la décision et d'un recours contentieux devant le Tribunal Administratif de Lille.





## Arrêté et plan des limites d'agglomération de Rang-du-Fliers



DÉPARTEMENT DU PAS-DE-CALAIS

2020-85

### EXTRAIT DU REGISTRE DES ARRETES

**Arrêté municipal permanent portant sur les limites de l'agglomération de la commune de Rang-du-Fliers (routes départementales et communales)**

Le Maire de la Commune de Rang-du-Fliers,

**VU** la loi n°82-213 du 2 mars 1982 relative aux droits et libertés des collectivités locales modifiée;

**VU** la loi n°83-8 du 7 janvier 1983 modifiée relative à la répartition des compétences entre les communes, les départements, les régions et l'état,

**VU** le code général des collectivités territoriales et notamment les articles L 2213-1 4 L 2213-4;

**VU** le code de la route et notamment les articles R 110-1 et suivants, R 411-2, R 411-8 et R411-95498;

**VU** l'arrêté interministériel du 24 novembre 1967 modifié relatif à la signalisation des routes et autoroutes;

**VU** l'instruction interministérielle sur la signalisation routière - livre 1 – 5ème partie - signalisation d'indication et des services - approuvée par l'arrêté interministériel du 31 juillet 2002 modifié,

**Considérant**, la nécessité de requalifier les limites de la zone agglomérée sur l'ensemble du territoire;

### ARRETE

#### **ARTICLE 1 – Réglementation :**

Toutes les dispositions définies par les arrêtés antérieurs, fixant les anciennes limites de l'agglomération de la présente commune sont abrogées.

#### **ARTICLE 2 - Signalisation :**

Les limites de l'agglomération de la présente commune, au sens de l'article R110-2 du code de la route, sont fixées ainsi qu'il suit dans le tableau suivant (voir plan joint) :

| N°REPERE<br>SUR PLAN | VOIE                      | ENTREE VILLE                 |                            | N°REPERE<br>SUR PLAN | SORTIE VILLE                 |                            |
|----------------------|---------------------------|------------------------------|----------------------------|----------------------|------------------------------|----------------------------|
|                      |                           | LATITUDE                     | LONGITUDE                  |                      | LATITUDE                     | LONGITUDE                  |
| 1                    | CD 317 ROUTE DE MONTEUIL  | 50.418396<br>(50°25'6,226N)  | 1.653502<br>(1°39'12,607E) | 2                    | 50.418336<br>(50°25'6,01N)   | 1.653482<br>(1°39'12,535E) |
| 3                    | CD 317 ROUTE DE BERCK     | 50.412008<br>(50°24'43,229N) | 1.604619<br>(1°36'16,628E) | 4                    | 50.412147<br>(50°24'43,729N) | 1.604743<br>(1°36'17,074E) |
| 5                    | AVENUE DES VILLES JUMEEES | 50.413863<br>(50°24'49,907N) | 1.605508<br>(1°36'19,828E) | 6                    | 50.413965<br>(50°24'50,272N) | 1.605513<br>(1°36'19,846E) |
| 7                    | CD 143 AVENUE JEAN MOULIN | 50.412485<br>(50°24'44,946N) | 1.647612<br>(1°38'51,403E) | 8                    | 50.412485<br>(50°24'44,946N) | 1.647612<br>(1°38'51,403E) |
| 9                    | RUE MAXIME GARSON         | 50.407855<br>(50°24'28,278N) | 1.633482<br>(1°38'0,535E)  | 10                   | 50.407767<br>(50°24'27,961N) | 1.633298<br>(1°37'59,872E) |
| 11                   | CD 140 ROUTE DE MERLIMONT | 50.428264<br>(50°25'41,75N)  | 1.626928<br>(1°37'36,94E)  | 12                   | 50.428339<br>(50°25'42,02N)  | 1.626982<br>(1°37'37,135E) |

### **ARTICLE 3 – Publicité :**

La signalisation réglementaire, conforme aux dispositions de l'instruction interministérielle - livre 1 – 5ème partie - signalisation d'indication - sera mise en place à la charge de la commune.

### **ARTICLE 4 – Entrée en vigueur :**

Les dispositions définies par l'article 1<sup>er</sup> du présent arrêté prendront effet le jour de la mise en place de la signalisation prévue à l'article 2 ci-dessus.

### **ARTICLE 5 – Dérogations :**

Le présent arrêté sera publié et affiché conformément à la réglementation en vigueur et dans la présente commune.

### **ARTICLE 6 – Contravention :**

Conformément à l'article R 421-1 et suivants du code de justice administrative, le présent arrêté pourra faire l'objet d'un recours contentieux devant le tribunal administratif de Lille dans un délai de deux mois à compter de sa date de notification ou de publication.

Le recours gracieux et hiérarchique est à adresser à la Mairie.

Pour ce dernier recours, l'absence de réponse dans les deux mois qui suivent la demande équivaut à un refus.

### **ARTICLE 7 – Exécution :**

Madame la Directrice Générale des Services de la Mairie de Rang-du-Fliers, Monsieur le Commissaire de Police de Berck-sur-Mer, sont chargés, chacun en ce qui le concerne, de l'exécution du présent arrêté.

Fait à RANG-DU-FLIERS,  
Le 04/08/2020  
Exécutaire le 04/08/2020



Le Maire,  
  
Claude COIN

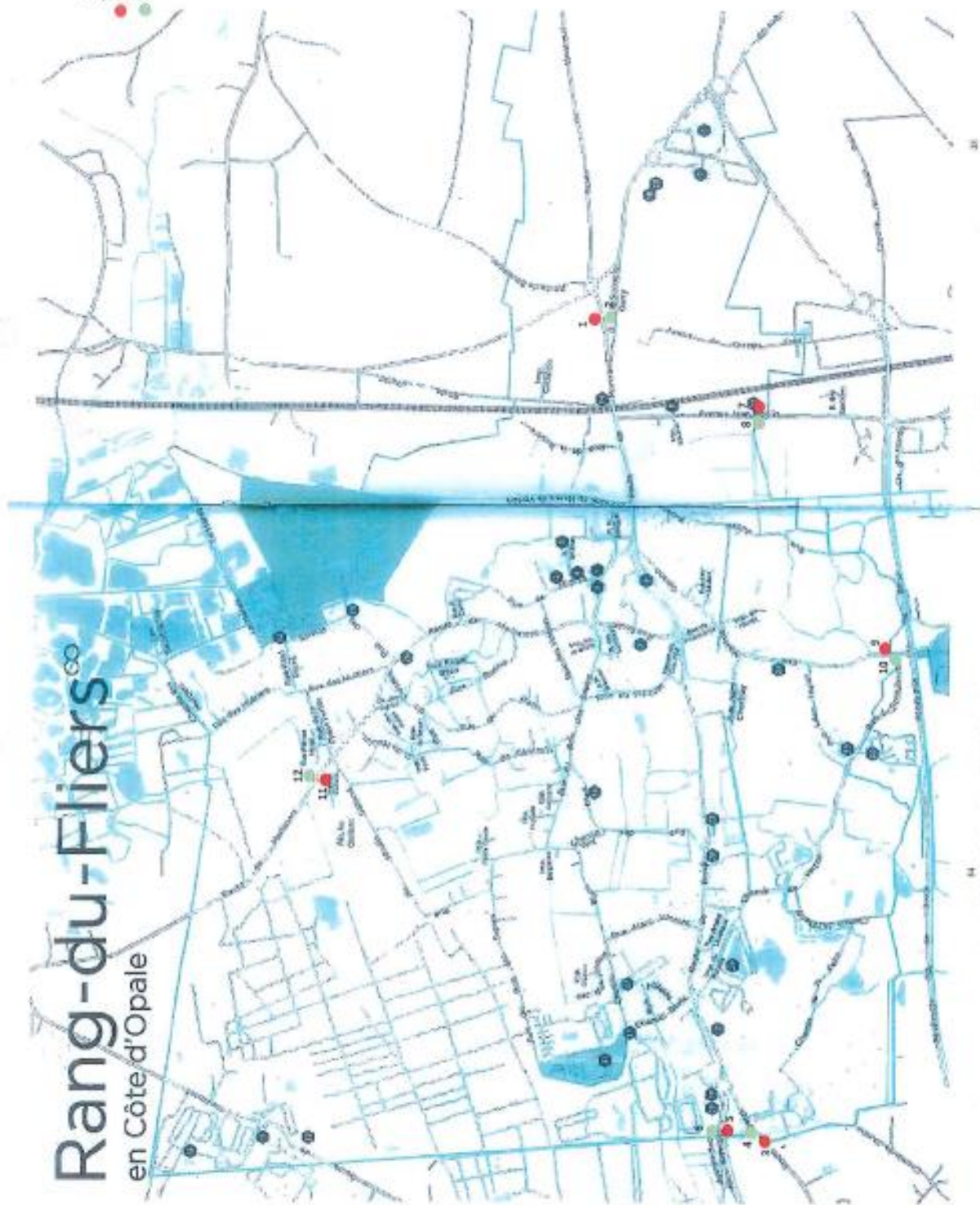


**Rang-du-Fliers<sup>∞</sup>**  
en Côte d'Opale

Légende :

- **Entrée agglomération**

- Sortie agglomération





# Arrêté et plan des limites d'agglomération de Recques-sur-Course

## DÉPARTEMENT DU PAS-DE-CALAIS COMMUNE DE RECQUES-SUR-COURSE

---

**OBJET : ARRÊTÉ MUNICIPAL PORTANT DÉFINITION DES LIMITES D'AGGLOMÉRATION**

### **Le Maire de la commune de Recques-sur-Course**

Vu le Code Général des Collectivités Territoriales,

Vu le Code de la route,

Considérant que pour des raisons de sécurité et de mise en conformité avec les textes réglementaires existants, il est nécessaire de fixer les limites de la commune de Recques-sur-Course,

## **ARRÊTE**

**Article 1 :** Les limites de l'agglomération de la commune de Recques sur Course sont :

- Rue de la Ballastière : EB 10 : référence IGN : 50°30'48 "N 1°47'15" E  
EB 20 : référence IGN : 50°30'49 "N 1°47'14" E
- Rue du Moulin : EB 10 : référence IGN : 50°30'54 "N 1°47'27" E  
EB 20 : référence IGN : 50°30'54 "N 1°47'27" E
- Rue de la Roche : EB 10 : référence IGN : 50°31'00 "N 1°46'29" E
- Rue de la Forêt : EB 10 : référence IGN : 50°31'19 "N 1°46'53" E  
EB 20 : référence IGN : 50°31'20 "N 1°46'50" E
- Grande Rue : EB 10 : référence IGN : 50°31'33 "N 1°47'04" E  
EB 20 : référence IGN : 50°31'34 "N 1°47'04" E

**Article 2 :** La signalisation correspondante (panneaux EB 10 et EB 20) est mise en place.

**Article 3 :** Le présent arrêté sera publié et affiché conformément à la réglementation en vigueur.

Fait à Recques sur Course, le 27 avril 2021

Le Maire,

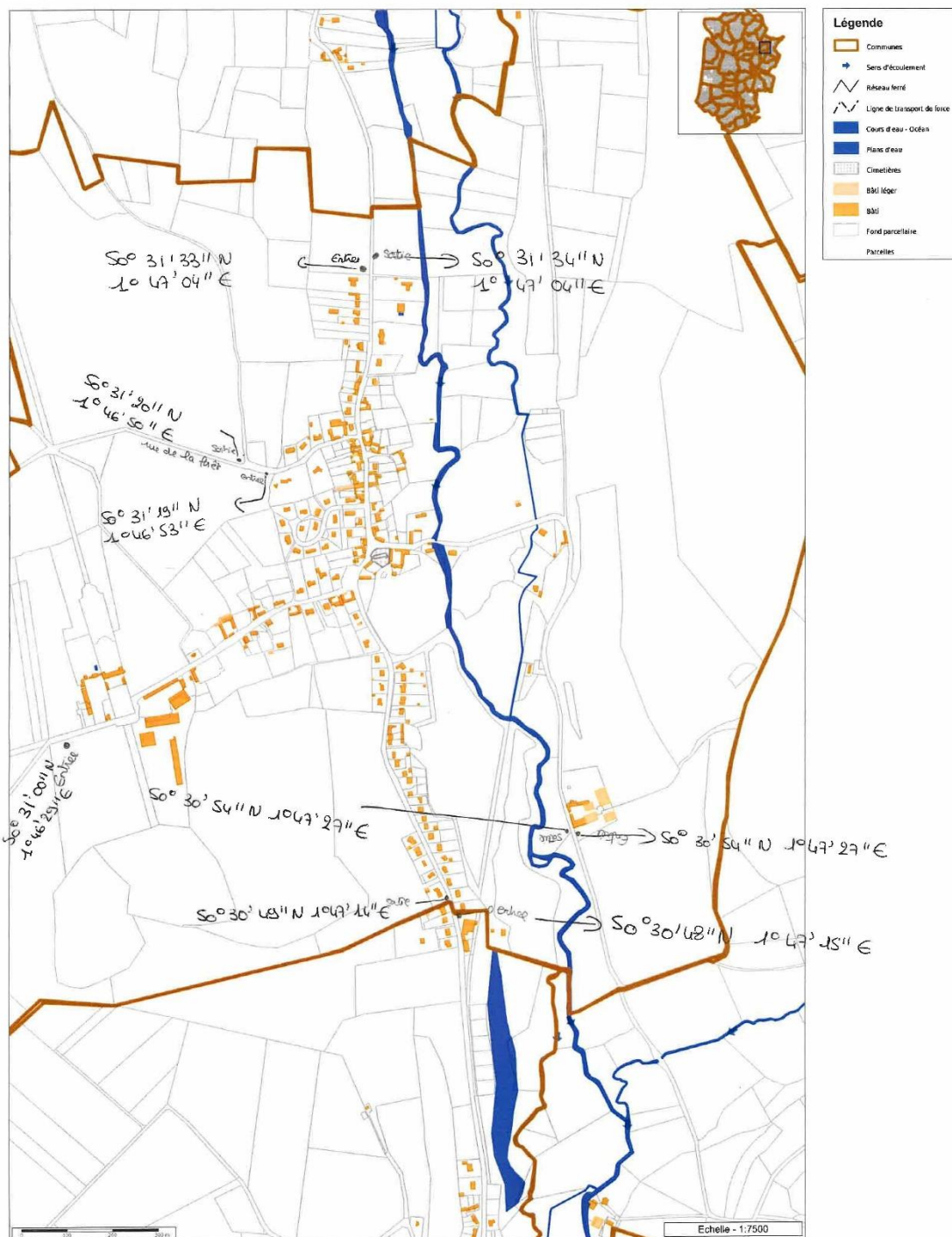
The block contains a handwritten signature in blue ink and an official circular stamp of the Commune de Recques-sur-Course. The stamp features the commune's name, the number 62170, and a central emblem.

**NB : DELAIS ET VOIES DE RECOURS :** Toute personne qui désire contester la présente décision peut, soit saisir le Tribunal Administratif territorialement compétent d'un recours contentieux dans les deux mois à compter de la notification de la décision considérée, soit d'un recours gracieux à l'auteur de la décision.

# Reques



CA2BM



Document sans valeur contractuelle  
Sources:  
DGFIP : Cadastre (mise à jour au 01/07/2020)  
Géo2France : Orthophoto 2015

## Arrêté et plan des limites d'agglomération de Saint-Aubin



RÉPUBLIQUE FRANÇAISE

### COMMUNE DE SAINT AUBIN

Place de la Mairie

62170

Tel/Fax : 03.21.94.21.13

Email : [mairie-saint-aubin62@wanadoo.fr](mailto:mairie-saint-aubin62@wanadoo.fr)

## ARRÊTÉ DU MAIRE

**Objet : Définition des limites d'agglomération de la commune de Saint Aubin**

Le maire de la commune de SAINT AUBIN,

Vu le Code Général de Collectivités Territoriales,

Vu le Code de la Route,

Considérant que pour des raisons de sécurité et de mise en conformité avec les textes réglementaires existants, il est nécessaire de fixer les limites de la commune de Saint Aubin,

### ARRÊTE

**Article 1 :** les limites de l'agglomération de la commune de Saint Aubin sont :

- RD 144<sup>E1</sup> du PR 15 + 937 au PR 17 + 198
- RD 144<sup>E2</sup> du PR 18 + 211

**Article 2 :** la signalisation correspondante (panneaux EB 10 et EB 20) est mise en place.

**Article 3 :** le présent arrêté sera publié et affiché conformément à la réglementation en vigueur.

Fait à SAINT AUBIN,

le 27 octobre 2020.

Le maire,

Daniel THILLIEZ.





## COMMUNE DE SAINT AUBIN

Place de la Mairie

62170

Tel/Fax : 03.21.94.21.13

Email : [mairie-saint-aubin62@wanadoo.fr](mailto:mairie-saint-aubin62@wanadoo.fr)

### **ARRÊTÉ DU MAIRE**

**Objet :** Définition des limites d'agglomération de la commune de Saint Aubin au lieu-dit « Capelle »

Le maire de la commune de SAINT AUBIN,  
Vu le Code Général de Collectivités Territoriales,  
Vu le Code de la Route,  
Vu l'avis du conseil municipal dans la délibération en date du 7 septembre 2021, autorisant le maire à modifier les limites de l'agglomération,

#### **ARRÊTE**

**Article 1 :** les limites de l'agglomération de la commune de Saint Aubin au lieu-dit « Capelle » sont :

- RD 143, du PR 5+145 limite d'agglomération de St Josse au PR 5+490 après la VC AUTOCAM
- RD 144<sup>E1</sup> du PR 17+440 au PR 17 + 456 carrefour avec la RD 143

**Article 2 :** le présent arrêté sera publié et affiché conformément à la réglementation en vigueur.

Fait à SAINT AUBIN,

le 10/09/2021.

Le maire,

Daniel THILLIEZ.







## **Arrêté et plan des limites d'agglomération de Saint-Josse**

### **ARRETE DETERMINANT LES LIMITES ACTUELLES D'AGGLOMERATION DE LA COMMUNE DE ST JOSSE**

**DEPARTEMENT : PAS DE CALAIS  
COMMUNE DE SAINT-JOSSE**

**LE MAIRE DE SAINT-JOSSE**

VU la loi n°82-213 du 2 mars 1982 relative aux droits et libertés des collectivités locales modifiée ;

VU le code général des collectivités territoriales et notamment les articles L 2213-1 à L 2213-4 ;

VU le code de la route et notamment les articles R 110-1 et suivants, R 411-2, R 411-8 et R411-25 à 28;

VU l'arrêté interministériel du 24 novembre 1967 modifié relatif à la signalisation des routes et autoroutes;

VU l'instruction interministérielle sur la signalisation routière - livre I - 5<sup>ème</sup> partie - signalisation d'indication ;

#### **ARRÊTE**

**ARTICLE 1** : Toutes les dispositions définies par les arrêtés antérieurs, fixant les limites de l'agglomération sont abrogées.

**ARTICLE 2** : Les limites de l'agglomération de la commune de Saint-Josse, au sens de l'article R 110-2 du code de la route, sont fixées ainsi qu'il suit dans le tableau suivant :

Commune de Saint-Josse (Hameau de Capelle)

| Voie                                                               | Repères kilométriques et géographiques |
|--------------------------------------------------------------------|----------------------------------------|
| RD 144 <sup>E3</sup> (sens MERLIMONT – Giratoire de Capelle)       | PR 22+013                              |
| RD 144 <sup>E3</sup> (sens ST JOSSE CENTRE – Giratoire de Capelle) | PR 21+463                              |
| RD 143 (sens AIRON-NOTRE-DAME – Giratoire de Capelle)              | PR 5+112                               |
| RD 143 (sens Hameau de Villiers – Giratoire de Capelle)            | PR 4+1058                              |
| RD 144 <sup>E1</sup> (sens Hameau de Capelle – SAINT-AUBIN)        | PR 16+906                              |

Commune de Saint-Josse (Hameau de Villiers)

| Voie                                                  | Repères kilométriques et géographiques |
|-------------------------------------------------------|----------------------------------------|
| RD 144 (sens CUCQ – Avenue de la Mer)                 | PR 9+178                               |
| RD 143 (sens TREPIED – Route D'ETAPLES)               | PR 1+789                               |
| RD 139 (sens Hameau le Moulinel – Hameau de Villiers) | PR 0+661                               |
| RD 143 (sens Hameau de Capelle – Hameau de Villiers)  | PR 2+601                               |

Commune de Saint-Josse (Hameau de Le Moulinel)

| Voie                                            | Repères kilométriques et géographiques |
|-------------------------------------------------|----------------------------------------|
| RD 139 (sens LA CALOTERIE – Hameau le Moulinel) | Du PR 3+740 au PR 2+730                |

Commune de Saint-Josse (Hameau de Valendendres)

| Voie                                                | Repères kilométriques et géographiques |
|-----------------------------------------------------|----------------------------------------|
| RD 145(sens BREXENT-ENOCQ – Hameau de Valencendres) | Du PR 8+860 au PR 7+815                |

Commune de Saint-Josse (ST Josse centre)

| Voie                                                                  | Repères kilométriques et géographiques |
|-----------------------------------------------------------------------|----------------------------------------|
| RD 144 (sens MONTREUIL – Hameau de Capelle)                           | PR 6+210                               |
| RD 144 <sup>E3</sup> (sens Hameau de Capelle - MONTREUIL)             | PR 20+193                              |
| RD 144 (sens MONTREUIL – ST JOSSE centre vers hameau de Villiers)     | PR 6+210 au 19 Avenue de Villiers      |
| RD 144 (sens Hameau de Capelle - SAINT-JOSSE vers Hameau de Villiers) | PR 20+193 au 19 Avenue de Villiers     |

**ARTICLE 3** : La signalisation réglementaire, conforme aux dispositions de l'instruction interministérielle - livre I - 5<sup>ème</sup> partie - signalisation d'indication - sera mise en place à la charge de la commune.

**ARTICLE 4** : Les dispositions définies par l'article 1<sup>er</sup> du présent arrêté prendront effet le jour de la mise en place de la signalisation prévue à l'article 2 ci-dessus.

**ARTICLE 5** : Le présent arrêté sera publié et affiché conformément à la réglementation en vigueur et dans la commune de SAINT-JOSSE.

**ARTICLE 6** : Conformément à l'article R 421-1 et suivants du code de justice administrative, le présent arrêté pourra faire l'objet d'un recours contentieux devant le tribunal administratif de LILLE dans un délai de deux mois à compter de sa date de notification ou de publication.

**ARTICLE 7** : MM. le Maire de la commune de SAINT-JOSSE, M. le Président du Conseil Général d'ARRAS, le Commandant de Gendarmerie de MERLIMONT , sont chargés, chacun en ce qui le concerne, de l'exécution du présent arrêté.

SAINT-JOSSE, le 10 JUIN 2020

Le Maire,

Jean-Claude DESCHARLES





DEPARTEMENT  
PAS-DE-CALAIS

ARRONDISSEMENT  
MONTREUIL/MER

CANTON  
MONTREUIL/MER

## COMMUNE DE SAINT-JOSSE-SUR-MER

### Extrait du registre des délibérations du Conseil Municipal

L'An deux mil Vingt et un, le 1 octobre à quatorze heures trente minutes  
Le Conseil Municipal s'est réuni au lieu ordinaire de ses séances pour une  
réunion sous la présidence de M, DESCHARLES Jean-Claude, en suite de  
convocation du 22 septembre 2021 dont un exemplaire a été affiché à la  
porte de la Mairie.  
Etaient présents tous les membres en exercice à l'exception de Mme.  
BAUMANN, et M. JUSTINE excusés,

M. NAVASSARTIAN Philippe est élu secrétaire.

SEANCE  
01/10/2021

#### Objet

Modification limites agglomération pour mise en agglomération  
Au niveau du futur parc d'activité MERLIMONT

La séance ouverte, M. le Président précise que la Commune de Merlimont, propriétaire d'un terrain situé à côté de l'ancien magasin ISAMBOURG, veut y développer un futur parc d'activité.

De ce fait, afin d'avoir une homogénéité de la zone d'agglomération pour le positionnement des futurs panneaux d'agglomération, M. Le Président informe le Conseil qu'une modification des limites d'agglomération est nécessaire pour la commune de SAINT-JOSSE ainsi que pour la commune de Saint-Aubin et Merlimont sur la RD 143 et la RD 144° 1.

M. Le Président précise que les nouvelles limites d'agglomération au hameau de Capelle sur la RD 143 dans le sens St Josse – Rang-du-Fliers seront du PR 4+651 au PR 5+145, et sur le côté gauche la RD 144° du PR 17+440 au PR 17+456 dans le sens St Josse – Montreuil.

Après discussion le Conseil Municipal accepte à l'unanimité la proposition de M. le Président

Fait et délibéré à ST-JOSSE/MER  
Le 1 octobre 2021  
Pour copie conforme

Le Maire

Jean-Claude DESCHARLES



Accusé de réception - Ministère de l'Intérieur

062-216207522-20211001-DELIBCOM2021024-DE

Accusé certifié exécutoire

Réception par le préfet : 07/10/2021

Publication : 03/08/2021

DEPARTEMENT : PAS DE CALAIS  
COMMUNE DE SAINT-JOSSE

**ARRETE DETERMINANT LES NOUVELLES LIMITES  
D'AGGLOMERATION DE LA COMMUNE DE ST JOSSE  
SUR LA RD 143 ET LA RD 144<sup>E1</sup> AU HAMEAU DE CAPELLE**

LE MAIRE DE SAINT-JOSSE

VU la loi n°82-213 du 2 mars 1982 relative aux droits et libertés des collectivités locales modifiée ;

VU le code général des collectivités territoriales et notamment les articles L 2213-1 à L 2213-4 ;

VU le code de la route et notamment les articles R 110-1 et suivants, R 411-2, R 411-8 et R411-25 à 28;

VU l'arrêté interministériel du 24 novembre 1967 modifié relatif à la signalisation des routes et autoroutes ;

VU l'instruction interministérielle sur la signalisation routière - livre I - 5<sup>ème</sup> partie - signalisation d'indication ;

Sur la proposition de Monsieur le Directeur de la MDADT du Montreuillois

Vu la délibération du Conseil Municipal de SAINT-JOSSE en date du 1 octobre 2021

Ne considérant que le support bâti se soit étendu et que la voie concernée a bien le caractère d'agglomération conformément à l'article R 110-2 du Code de la Route

**ARRÊTE**

**ARTICLE 1** : La limite d'agglomération au sens de l'article R110-2 du Code de la route est fixé ainsi qu'il suit sur la route départementale 143 dans le sens -St-Josse – Rang du Fliers du PR 4+651 au PR 5+145, et pour le côté gauche de la RD 144<sup>e1</sup> dans le sens St-Josse – Montreuil du PR 17+440 au PR 17 +456

**ARTICLE 2** : La signalisation réglementaire, conforme aux dispositions de l'instruction interministérielle - livre I - 5<sup>ème</sup> partie - signalisation d'indication - sera mise en place à la charge de la commune.

**ARTICLE 3** : Les dispositions définies par l'article 1<sup>er</sup> du présent arrêté prendront effet le jour de la mise en place de la signalisation prévue à l'article 2 ci-dessus.

**ARTICLE 4** : Les dispositions définies par les arrêtés antérieurs fixant les anciennes limites d'agglomération de la RD 143 dans le sens St Josse – Rang du Fliers et du côté gauche de la RD 144<sup>e</sup>1 dans le sens St Josse – Montreuil sont abrogées.

**ARTICLE 5** : Le présent arrêté sera publié et affiché conformément à la réglementation en vigueur et dans la commune de SAINT-JOSSE.

**ARTICLE 6** : Conformément à l'article R 421-1 et suivants du code de justice administrative, le présent arrêté pourra faire l'objet d'un recours contentieux devant le tribunal administratif de LILLE dans un délai de deux mois à compter de sa date de notification ou de publication.

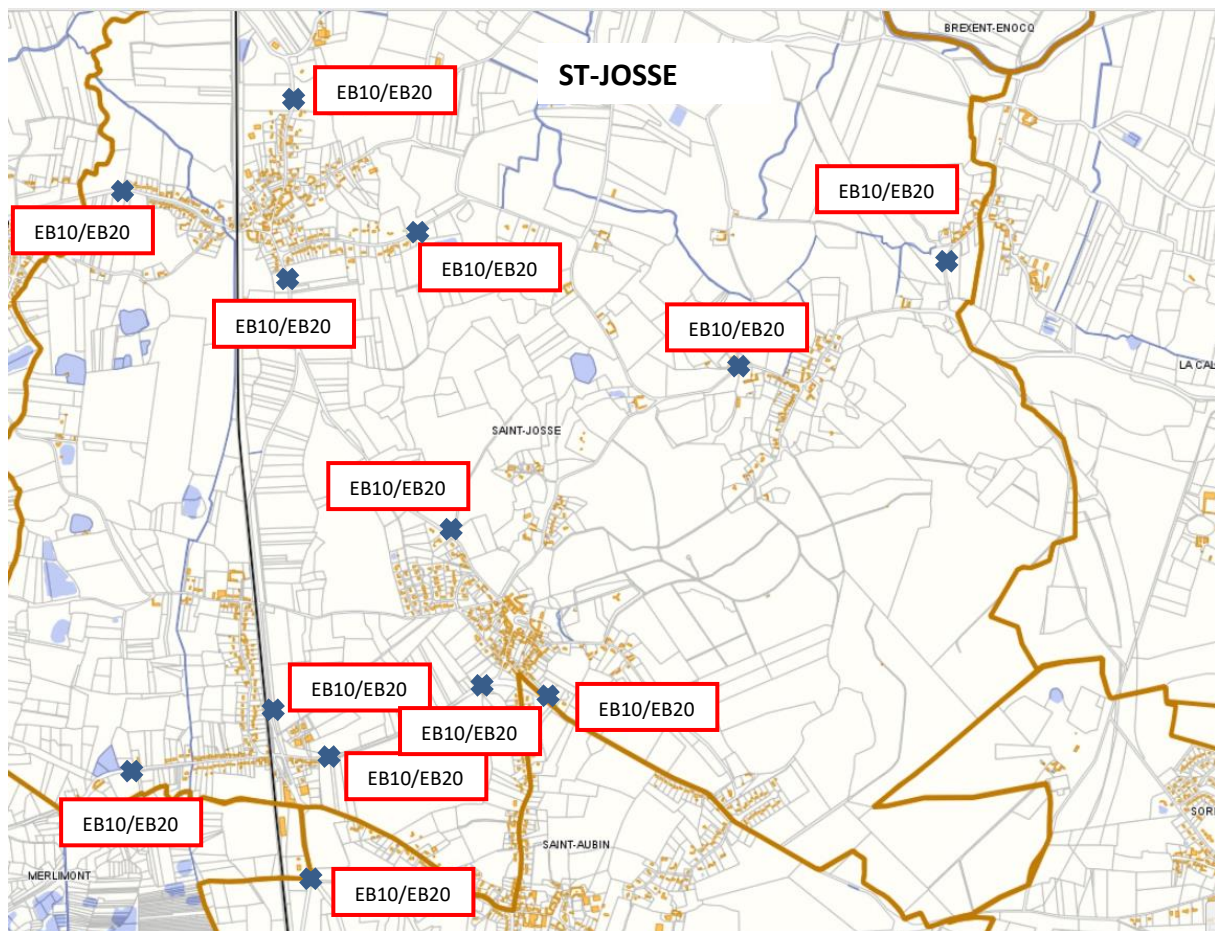
**ARTICLE 7** : MM. le Maire de la commune de SAINT-JOSSE, M. le Président du Conseil Général d'ARRAS, le Commandant de Gendarmerie de MERLIMONT, sont chargés, chacun en ce qui le concerne, de l'exécution du présent arrêté.

SAINT-JOSSE, le 1 OCTOBRE 2021

Le Maire,

Jean-Claude DESCHARLES







## Arrêté et plan des limites d'agglomération de Sorrus

2024-03



Département du Pas de Calais  
Arrondissement & Canton de Montreuil Sur Mer

MAIRIE DE SORRUS

### *EXTRAIT du REGISTRE des ARRETES du MAIRE*

Le Maire de Sorrus,

Vu la loi n° 82.213 du 2 mars 1982 relative aux droits et libertés des communes, des Départements et des Régions,

Vu le Code Général des Collectivités Locales,

Vu le Code de la Route et notamment les articles R 110-2 et R 411-2,

Vu l'Instruction Interministérielle sur la signalisation routière (Livre I – Cinquième partie – Signalisation d'Indication),

Considérant que le support bâti s'est étendu et que la voie concernée a bien le caractère d'agglomération conformément à l'article R110-2 du Code de la Route,

### ARRETE

**ARTICLE 1** : Les limites de l'agglomération de Sorrus au sens de l'article R110-2 du code de la route sont fixées ainsi qu'il suit :

sur la route départementale n°144 en venant de Montreuil au PR 1+801

sur la route départementale n°144 en venant de Saint Josse au PR 2+358

sur la route départementale n°145 en venant de Campignculles les Petites au PR 3+150

sur la route départementale n°145 en venant de Saint Josse au PR 5+405

sur la route départementale n°146 en venant de La Calotterie au PR 0+253

**ARTICLE 2** : Une signalisation conforme à l'Instruction Interministérielle – 5<sup>ème</sup> partie Signalisation d'Indication – sera mise en place à la charge de la commune.

**ARTICLE 3 :** Les dispositions définies par l'article 1<sup>er</sup> du présent arrêté prendront effet le jour de la mise en place de la signalisation prévue à l'article 2 ci-dessus.

**ARTICLE 4 :** Les dispositions définies par les arrêtés antérieurs fixant l'ancienne limite de l'agglomération de Sorrus sont abrogées.

**ARTICLE 5 :**

- Monsieur le Commandant de la Brigade de Gendarmerie d'Ecures
  - Monsieur le Directeur de la Maison du Département Aménagement Durable du Montreuillois,
  - Monsieur le Maire
- Sont chargés, chacun en ce qui le concerne, de l'exécution du présent arrêté qui sera publié et affiché conformément à la réglementation en vigueur.

Exécutoire par sa publication  
Et sa notification le 21/01/2021



Fait à SORRUS, le 28 janvier 2021

**M le Maire,  
Jacques FLAHAUT**

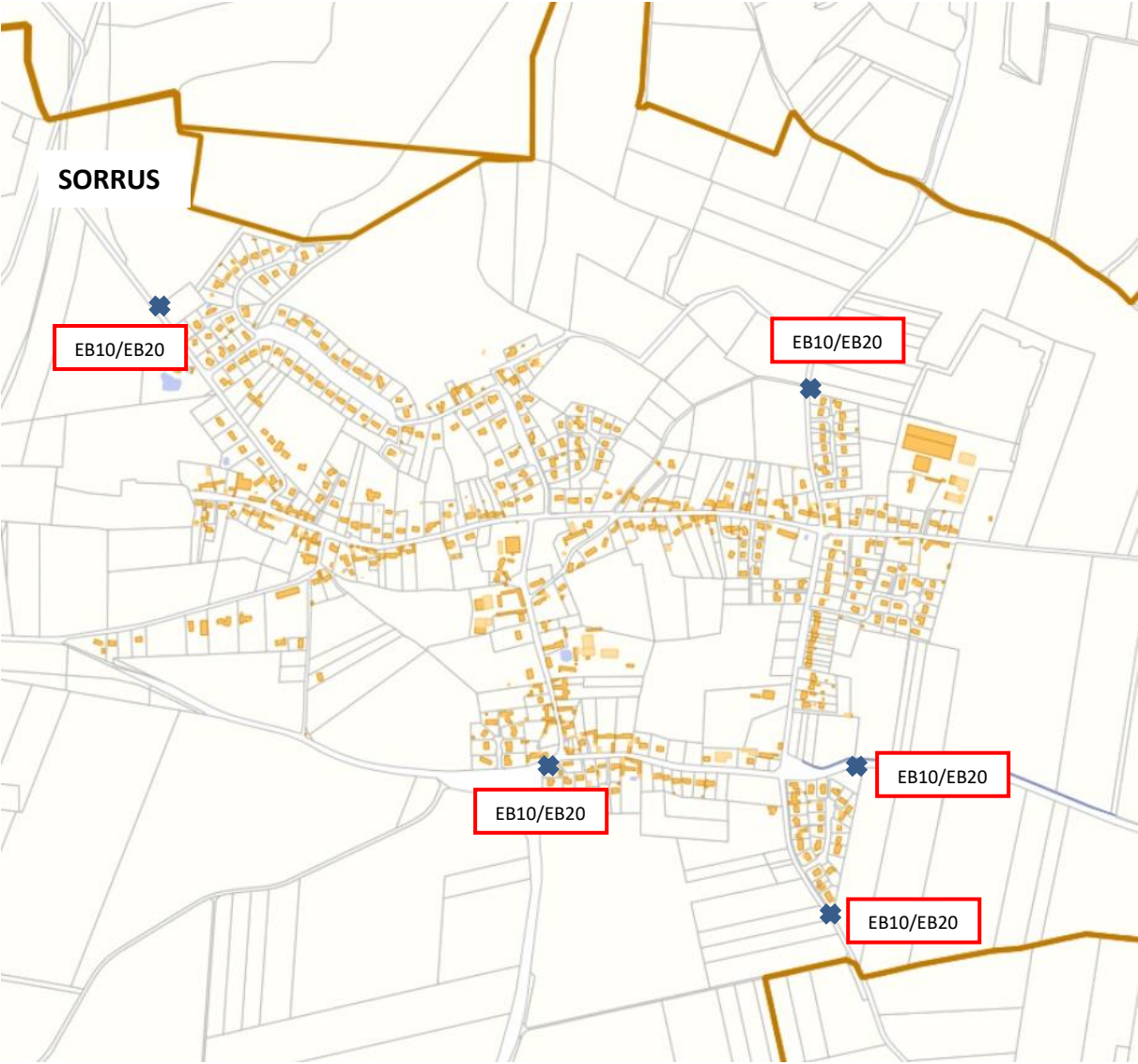


Accusé de réception - Ministère de l'intérieur

062-216207993-20210128-2021-03-AJ

Accusé certifié exécutoire

Réception par le préfet : 28/01/2021



## Arrêté et plan des limites d'agglomération de Tigny-Noyelle

Département du Pas-de-Calais – Arrondissement de Montreuil-sur-Mer – Canton de Berck-sur-Mer

Mairie de Tigny-Noyelle

### EXTRAIT DU REGISTRE DES ARRETE DU MAIRE

#### ARRET DU MAIRE PORTANT DEFINITION DES LIMITES D'AGGLOMERATION

Le maire de la commune de Tigny Noyelle,  
Vu le code général des collectivités territoriales,  
Vu le code de la route,  
Considérant que pour des raisons de sécurité et de mise en conformité avec les textes réglementaires existants, il est nécessaire de fixer les limites de la commune de Tigny Noyelle.

#### ARRETE

Article 1 : Les limites de l'agglomération de la commune de Tigny Noyelle sont :

- Sur la route départementale n° D143 de PR21+800 entrée et sortie (dans le sens Noyelle commune de Tigny Noyelle – Nempont St Firmin)
- sur la route départementale n° D143 de PR21+100 entrée et sortie (dans le sens Noyelle commune de Tigny Noyelle -Tigny commune de Tigny Noyelle)
- sur la route départementale n° D143 de PR20+100 entrée et sortie (dans le sens Tigny commune de Tigny Noyelle -Noyelle commune de Tigny Noyelle)
- sur la route départementale n° D143 de PR19+50 entrée et sortie (dans le sens Tigny commune de Tigny Noyelle -Colline Beaumont)

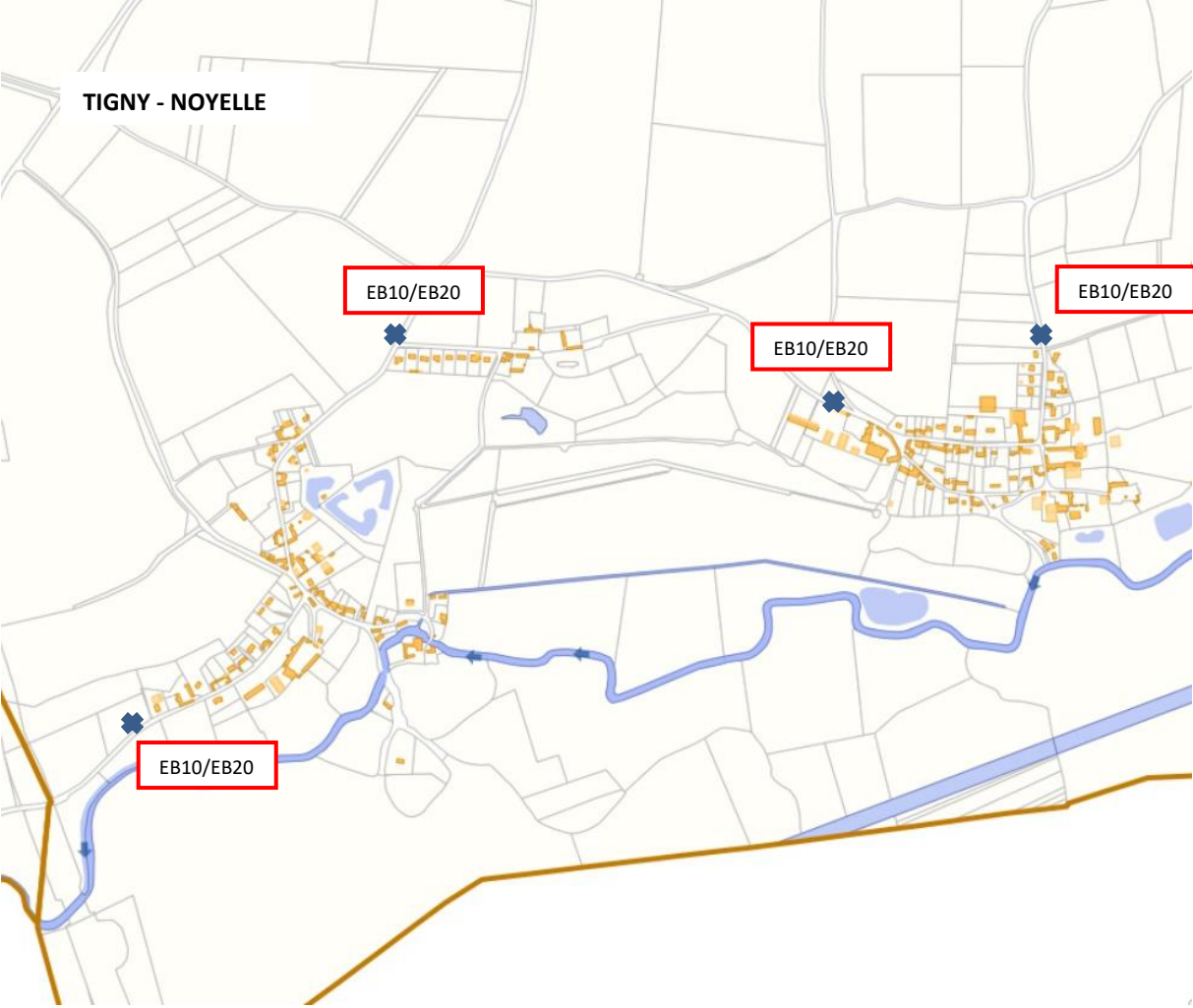
Article 2 : La signalisation correspondante (panneaux EB10 et EB20) est mise en place.

Article 3 : Le présent arrêté sera publié et affiché conformément à la réglementation en vigueur.

Tigny-Noyelle, le 18 Septembre 2020  
Le Maire, Bruno DELENCLOS







## Arrêté et plan des limites d'agglomération de Tubersent

République Française  
Arrondissement MONTREUIL sur Mer  
Canton ETAPLES

HD : 2020/30

### COMMUNE DE TUBERSENT ARRÊTÉ DU MAIRE

---

#### N° 29/2020 : ARRETE MUNICIPAL PORTANT DEFINITION DES LIMITES D'AGGLOMERATION

Le Maire de la commune de TUBERSENT

Vu le Code Général des Collectivités Territoriales,

Vu le Code de la route,

Considérant que pour des raisons de sécurité et de mise en conformité avec les textes règlementaires existants, il est nécessaire de fixer les limites de la commune de TUBERSENT,


#### ARRETE

**Article 1** : Les limites de l'agglomération de la commune de TUBERSENT sont :

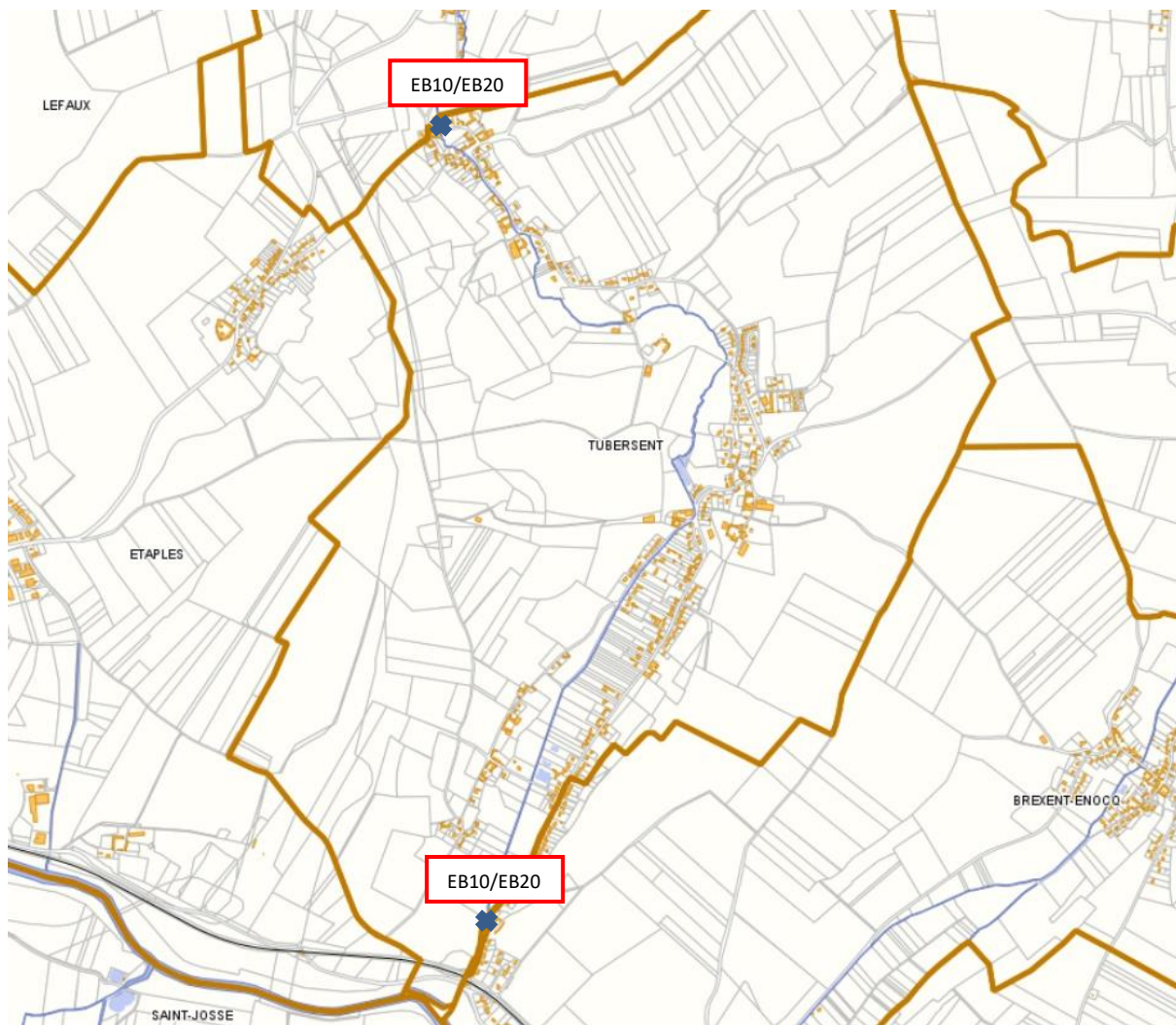
- Entrée Tubersent après la voie ferrée (Hodicq)
- Sortie Courteville « Hameau » direction « Le Turne » Frencq

**Article 2** : La signalisation correspondante (panneaux EB 10 et EB 20) est mise en place.

**Article 3** : Le présent arrêté sera publié et affiché conformément à la réglementation en vigueur.

Fait à Tubersent,  
28/09/2020  
Le Maire / Huysse EWE  


**NB : DELAIS ET VOIES DE RECOURS** : Toute personne qui désire contester la présente décision peut, soit saisir le Tribunal Administratif territorialement compétent d'un recours contentieux dans les deux mois à compter de la notification de la décision considérée, soit d'un recours gracieux à l'auteur de la décision.



## Arrêté et plan des limites d'agglomération de Verton

**Arrêté n°2021-00052**

**REPUBLIQUE FRANCAISE**  
*Liberté, Égalité, Fraternité*

Département du PAS-DE-CALAIS  
Canton de BERCK-S/MER  
**Commune de VERTON**

**OBJET : ARRETE MUNICIPAL PORTANT DEFINITION DES LIMITES D'AGGLOMERATION**

**Le Maire de la commune de Verton**

Vu le Code Général des Collectivités Territoriales,

Vu le Code de la route,

Considérant que pour des raisons de sécurité et de mise en conformité avec les textes réglementaires existants, il est nécessaire de fixer les limites de la commune de Verton,

### **ARRETE**

**Article 1** : Les limites de l'agglomération de la commune de Verton sont :

- Rue de Waben - EB 10 : coordonnées GPS : 50°23'43 "N 1°39'01" E  
EB 20 : coordonnées GPS : 50°23'43 "N 1°39'00" E
- Rue de Groffliers : - EB 10 : coordonnées GPS : 50°23'35 "N 1°37'26" E  
EB 20 : coordonnées GPS : 50°23'35 "N 1°37'25" E
- RD vers CHAM : - EB 10 : coordonnées GPS : 50°24'33 "N 1°39'18" E  
EB 20 : coordonnées GPS : 50°24'33 "N 1°39'18" E
- RD vers Berck : - EB 10 : coordonnées GPS : 50°24'28 "N 1°38'39" E  
EB 20 : coordonnées GPS : 50°24'28 "N 1°38'39" E
- Les Allées : EB 10 : coordonnées GPS : 50°24'44 "N 1°38'50" E  
EB 20 : coordonnées GPS : 50°24'44 "N 1°38'50" E
- Chemin du Bois de Verton : - EB 10 : coordonnées GPS : 50°24'12 "N 1°39'27" E
- Route de Wailly : EB 10 : coordonnées GPS : 50°24'05 "N 1°39'22" E  
EB 20 : coordonnées GPS : 50°24'05 "N 1°39'22" E

**Le Bahot :**

- Route de Wailly : EB 10 : coordonnées GPS : 50°24'06 "N 1°41'35" E  
EB 20 : coordonnées GPS : 50°24'06 "N 1°41'35" E
- Rue d'Ébruyères : EB 10 : coordonnées GPS : 50°23'45 "N 1°41'19" E  
EB 20 : coordonnées GPS : 50°23'45 "N 1°41'18" E

**NB : DELAIS ET VOIES DE RECOURS** : Toute personne qui désire contester la présente décision peut, soit saisir le Tribunal Administratif territorialement compétent d'un recours contentieux dans les deux mois à compter de la notification de la décision considérée, soit d'un recours gracieux à l'auteur de la décision.



- RD 42 vers CHAM : EB 10 coordonnées GPS : 50°24'10 "N 1°41'16" E  
EB 20 : coordonnées GPS : 50°24'10 "N 1°41'17" E
- RD 42 vers Verton : EB 10 coordonnées GPS : 50°24'07 "N 1°40'59" E  
EB 20 coordonnées GPS : 50°24'07 "N 1°40'59" E

**Article 2** : La signalisation correspondante (panneaux EB 10 et EB 20) est mise en place.


**Article 3** : Le présent arrêté sera publié et affiché conformément à la réglementation en vigueur.

Fait à Verton, le 22/07/2021

Le Maire, Joël LEMAIRE



**NB : DELAIS ET VOIES DE RECOURS** : Toute personne qui désire contester la présente décision peut, soit saisir le Tribunal Administratif territorialement compétent d'un recours contentieux dans les deux mois à compter de la notification de la décision considérée, soit d'un recours gracieux à l'auteur de la décision.

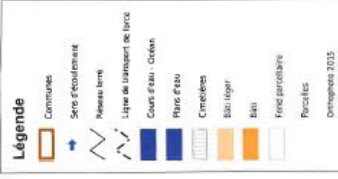


CA2BM



reton





75005 N. 57.53005  
 1039.01° E  
 Rue de Waben  
 50005 N. 57.53005

Document sans valeur contractuelle.  
Sources :  
DGFIP : Cadastre (mise à jour au 01/01/2015)  
Géo2France : Orthophoto 2015



120) Rue de Giffles.

Verken

# Arrêté et plan des limites d'agglomération de Waben

REPUBLIQUE FRANCAISE

DEPARTEMENT DU PAS-DE-CALAIS

COMMUNE DE WABEN

OBJET : ARRETE MUNICIPAL PORTANT DEFINITION DES LIMITES D'AGGLOMERATION

Le Maire de la commune de Waben

Vu le Code Général des Collectivités Territoriales,

Vu le Code de la route,

Considérant que pour des raisons de sécurité et de mise en conformité avec les textes réglementaires existants, il est nécessaire de fixer les limites de la commune de Waben,

## ARRETE

**Article 1 :** Les limites de l'agglomération de la commune de Waben sont :

- Rue de Verton - EB 10 : coordonnées GPS : 50°23'02 "N 1°39'05" E  
EB 20 : coordonnées GPS : 50°23'02 "N 1°39'06" E
- Rue de Berck : - EB 10 : coordonnées GPS : 50°22'48 "N 1°38'46" E  
EB 20 : coordonnées GPS : 50°22'49 "N 1°38'46" E
- Rue du Maréchal Leclerc : - EB 10 : coordonnées GPS : 50°22'31 "N 1°39'33" E  
EB 20 : coordonnées GPS : 50°22'31 "N 1°39'33" E

**Article 2 :** La signalisation correspondante (panneaux EB 10 et EB 20) est mise en place.

**Article 3 :** Le présent arrêté sera publié et affiché conformément à la réglementation en vigueur.

Fait à Waben, le 18 MAI 2021

Le Maire,

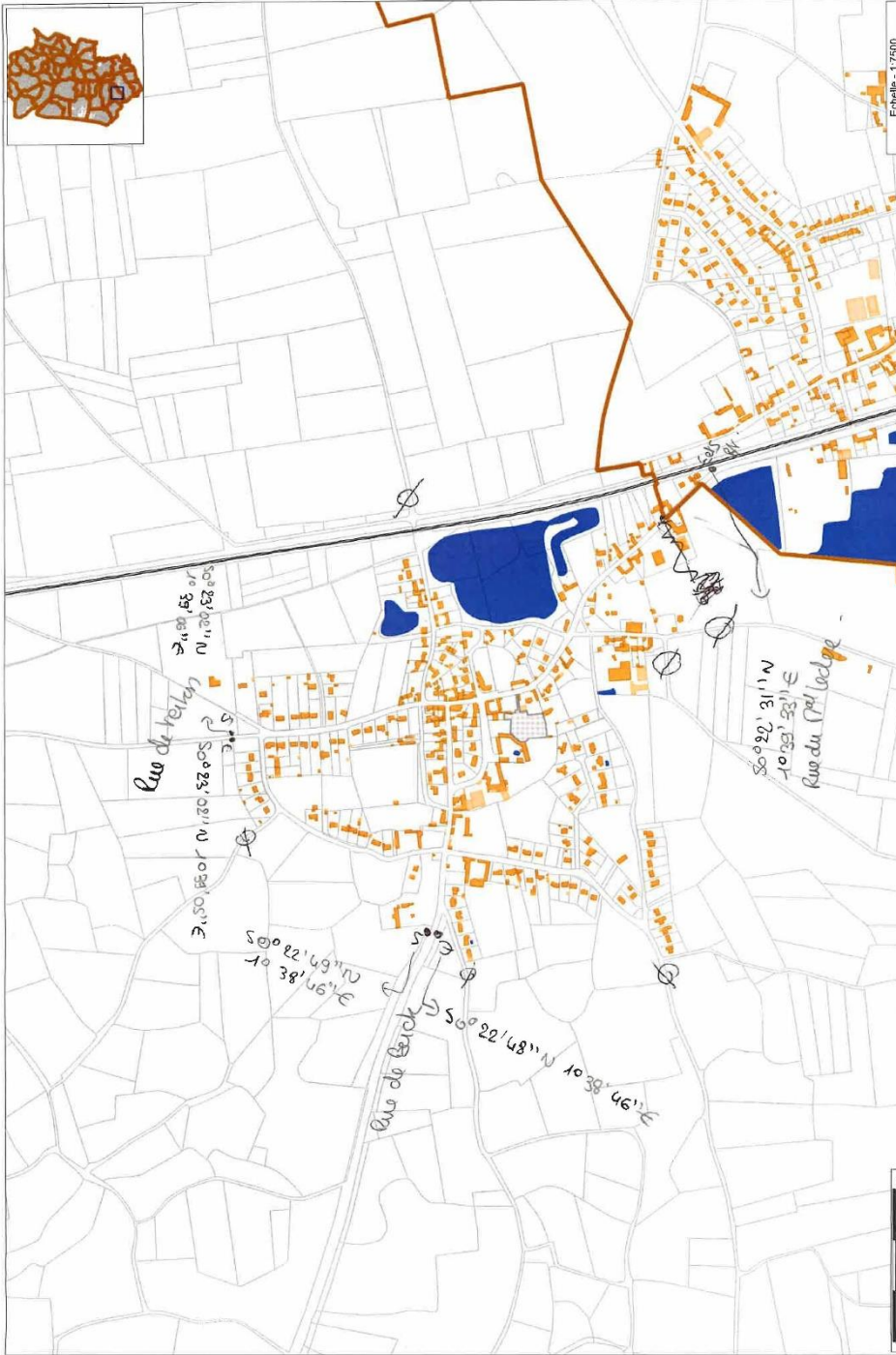


**NB : DELAIS ET VOIES DE RECOURS :** Toute personne qui désire contester la présente décision peut, soit saisir le Tribunal Administratif territorialement compétent d'un recours contentieux dans les deux mois à compter de la notification de la décision considérée, soit d'un recours gracieux à l'auteur de la décision.



**Légende**

|  |                             |
|--|-----------------------------|
|  | Communes                    |
|  | Sens d'écoulement           |
|  | Relevé terrain              |
|  | Ligne de transport de force |
|  | Cours d'eau - Océan         |
|  | Plans d'eau                 |
|  | Unités                      |
|  | Bâtiment                    |
|  | Bât                         |
|  | Fond parcelaire             |
|  | Parcelles                   |



Waben

## Arrêté et plan des limites d'agglomération de Wailly-Beaucamp

RÉPUBLIQUE FRANÇAISE  
DÉPARTEMENT DU PAS-DE-CALAIS  
ARRONDISSEMENT MONTREUIL-SUR-MER  
COMMUNE DE WAILLY BEAUCAMP

### EXTRAIT DU REGISTRE DES ARRÊTÉS

de la commune de Wailly-Beaucamp

#### Arrêté n° 2020-062 : Limites de la commune de Wailly-Beaucamp

Le Maire de WAILLY-BEAUCAMP,  
Vu la loi n°82-213 du 2 mars 1982 relative aux droits et libertés des collectivités locales modifiée,  
Vu le code général des collectivités territoriales et notamment les articles L 2213-1 à L 2213-4,  
Vu le code de la route et notamment les articles R 110-1 et suivants, R 411-2, R 411-8 et R411-25 à 28,  
Vu l'arrêté interministériel du 24 novembre 1967 modifié relatif à la signalisation des routes et autoroutes,  
Vu l'instruction interministérielle sur la signalisation routière - livre I - 5ème partie - signalisation d'indication,  
Considérant la zone agglomérée située le long des routes départementales 901, 143E3 et 142  
Vu la demande de la Communauté d'Agglomération des 2 Baies en Montreuillois en date du 12/02/2020 concernant l'élaboration du Règlement Local de Publicité Intercommunal

#### ARRÊTE :

**Article 1 :** Toutes les dispositions définies par les arrêtés antérieurs fixant les anciennes limites de la commune de Wailly-Beaucamp sont abrogées.

**Article 2 :** Les limites de l'agglomération de la commune de Wailly-Beaucamp, au sens de l'article R110-2 du code de la route, sont fixées ainsi qu'il suit dans le tableau suivant :

| Voie    | Repères kilométriques et géographiques |
|---------|----------------------------------------|
| RD901   | Côté Nempont : PR5+660                 |
| RD901   | Côté Montreuil sur Mer : PR7+650       |
| RD143E3 | Côté Airon St Vaast : PR37+188         |
| RD142   | Côté Boisjean : PR8+695                |
| RD142   | Côté le Bahot : PR10+475               |

**Article 3 :** La signalisation réglementaire, conforme aux dispositions de l'instruction interministérielle - livre I - 5ème partie - signalisation d'indication - sera mise en place à la charge de la commune.

**Article 4 :** Les dispositions définies par l'article 1er du présent arrêté prendront effet le jour de la mise en place de la signalisation prévue à l'article 3 ci-dessus.

**Article 5 :** Le présent arrêté sera publié et affiché conformément à la réglementation en vigueur.

**Article 6 :** Conformément à l'article R 421-1 et suivants du code de justice administrative, le présent arrêté pourra faire l'objet d'un recours contentieux devant le tribunal administratif de Lille, dans un délai de deux mois à compter de sa publication.

**Article 7 :** Madame le maire, monsieur le président du Conseil Départemental sont chargés, chacun en ce qui le concerne, de l'exécution du présent arrêté dont ampliation sera adressée Monsieur le Président de la CA2BM.

Arrêté rendu exécutoire après dépôt en  
Préfecture le :

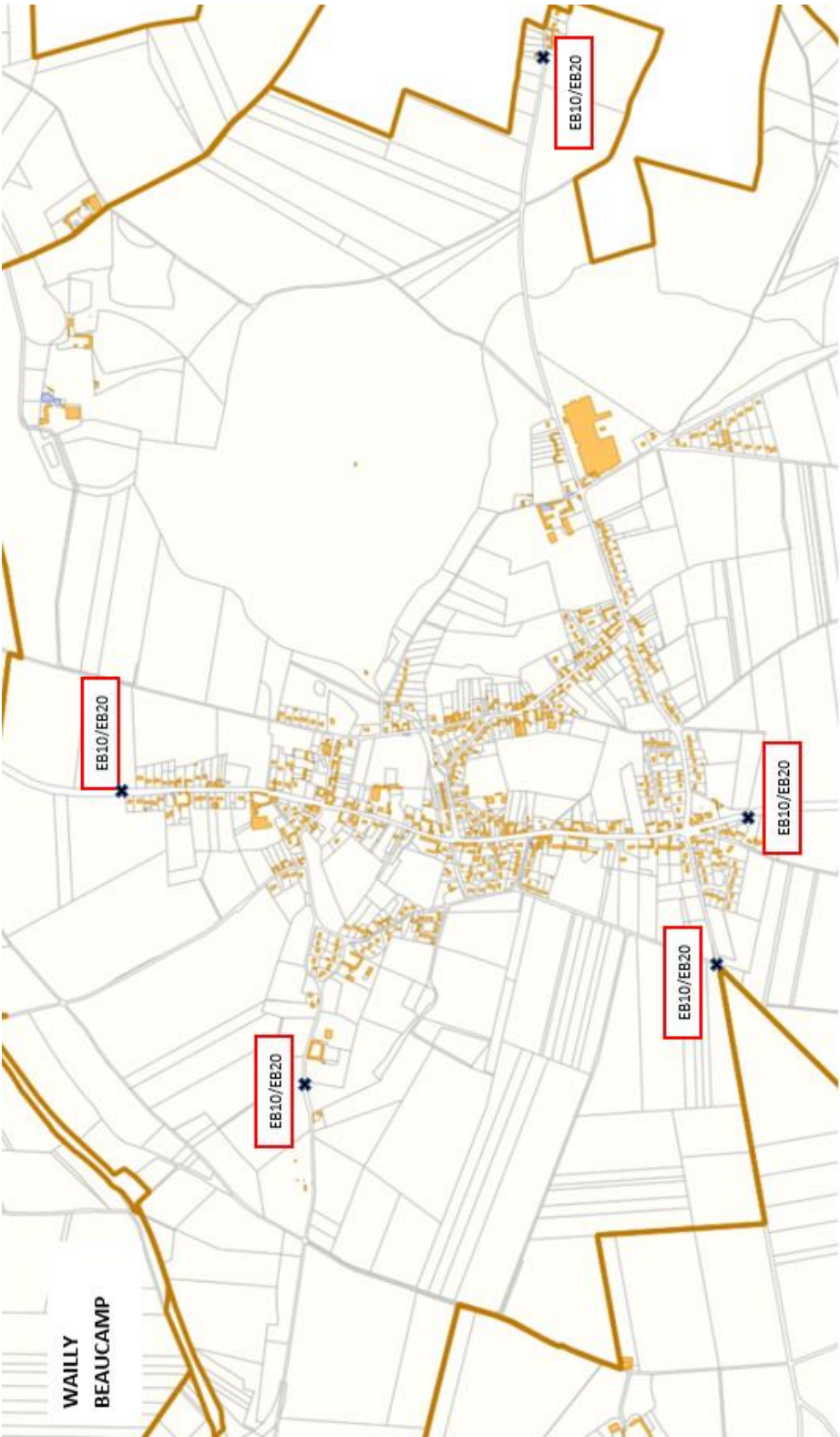
Et publication du ou notification du :



Fait à Wailly-Beaucamp, le 29 juin 2020  
Le Maire,

Véronique GRAILLOT

Le Maire certifie sous sa responsabilité le caractère exécutoire de cet acte, informe que le présent arrêté peut faire l'objet d'un recours pour excès de pouvoir devant le Tribunal Administratif dans un délai de 2 mois, à compter de la présente notification





## Arrêté et plan des limites d'agglomération de Widehem



Mairie 18 rue pasteur  
62630 Widehem

Tél. 03 21 84 90 14

### REPUBLIQUE FRANCAISE COMMUNE de WIDEHEM

Département du Pas de Calais  
Arrondissement de Montreuil sur mer  
Canton d' Etaples sur mer

#### OBJET : ARRETE MUNICIPAL PORTANT DEFINITION des LIMITES d'AGGLOMERATION

Le Maire de la Commune de Widehem,

Vu le Code Général des Collectivités Territoriales,  
Vu le Code de la Route,

Considérant que pour des raisons de sécurité et de mise en conformité avec les textes réglementaires existants, il est nécessaire de fixer les limites de la commune de Widehem,

#### ARRETE

Article 1 : les limites de l'agglomération de la commune de Widehem sont :

- Route départementale RD148E 5 (entrée et sortie) : à 850 mètres de l'intersection de la route départementale D113.
- Route départementale RD148E 3 (entrée et sortie): à l'intersection de la route communale dite « chemin de Neufchâtel »
- Voie Communale N° 1, dite « rue de Dannes » (entrée et sortie): à l'intersection de la route communale dite « chemin de Neufchâtel » face au calvaire
- Voie Communale N° 5, dite « rue de la Croix Norbert » (entrée et sortie): au sommet du mont, au niveau du virage, à 380 mètres de l'intersection de la route départementale RD148E 5 .

Article 2 : La signalisation correspondante ( panneaux EB10 et EB 20) est mise en place.

Article 3 : Le présent arrêté sera publié et affiché conformément à la réglementation en vigueur.

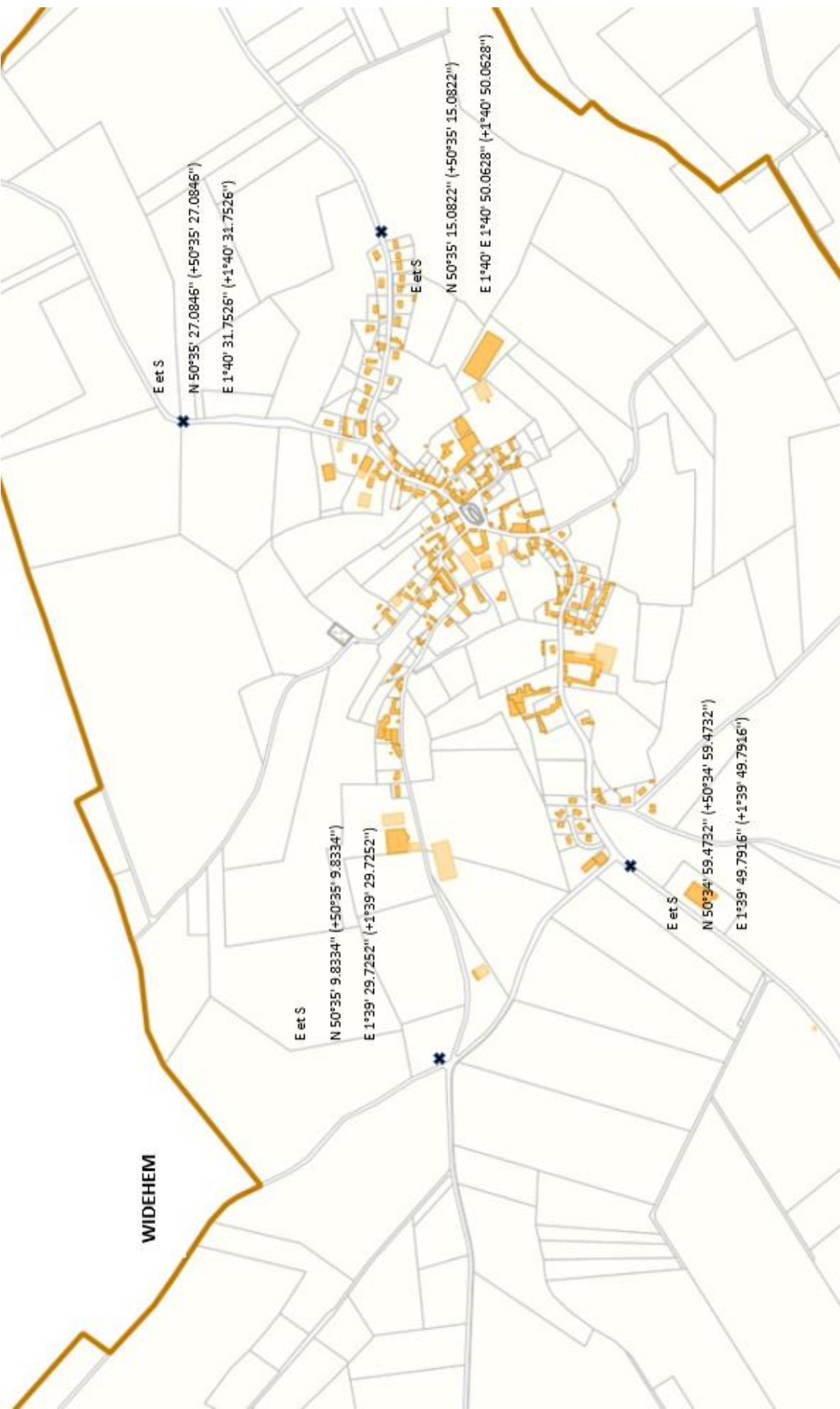
Fait à Widehem, le 6 aout 2020

Pierre LEQUIEN  
Maire de Widehem



Délais et voies de recours : Toute personne qui désire contester la présente décision peut, soit saisir le Tribunal Administratif territorialement compétant d'un recours contentieux dans les deux mois à compter de la notification de la décision considérée, soit d'un recours gracieux à l'auteur de la décision

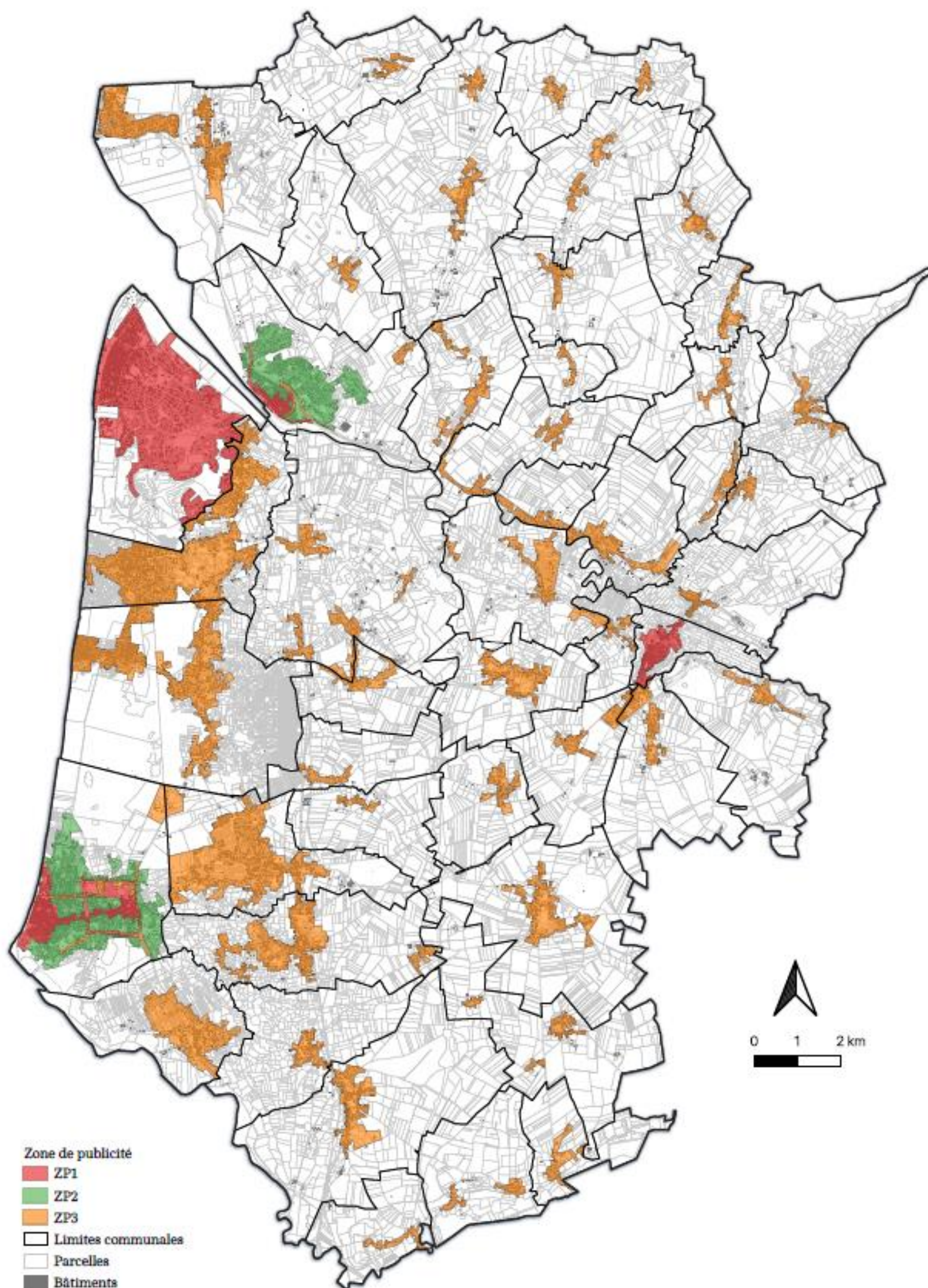






Plan de zonage du Règlement Local de Publicité Intercommunal

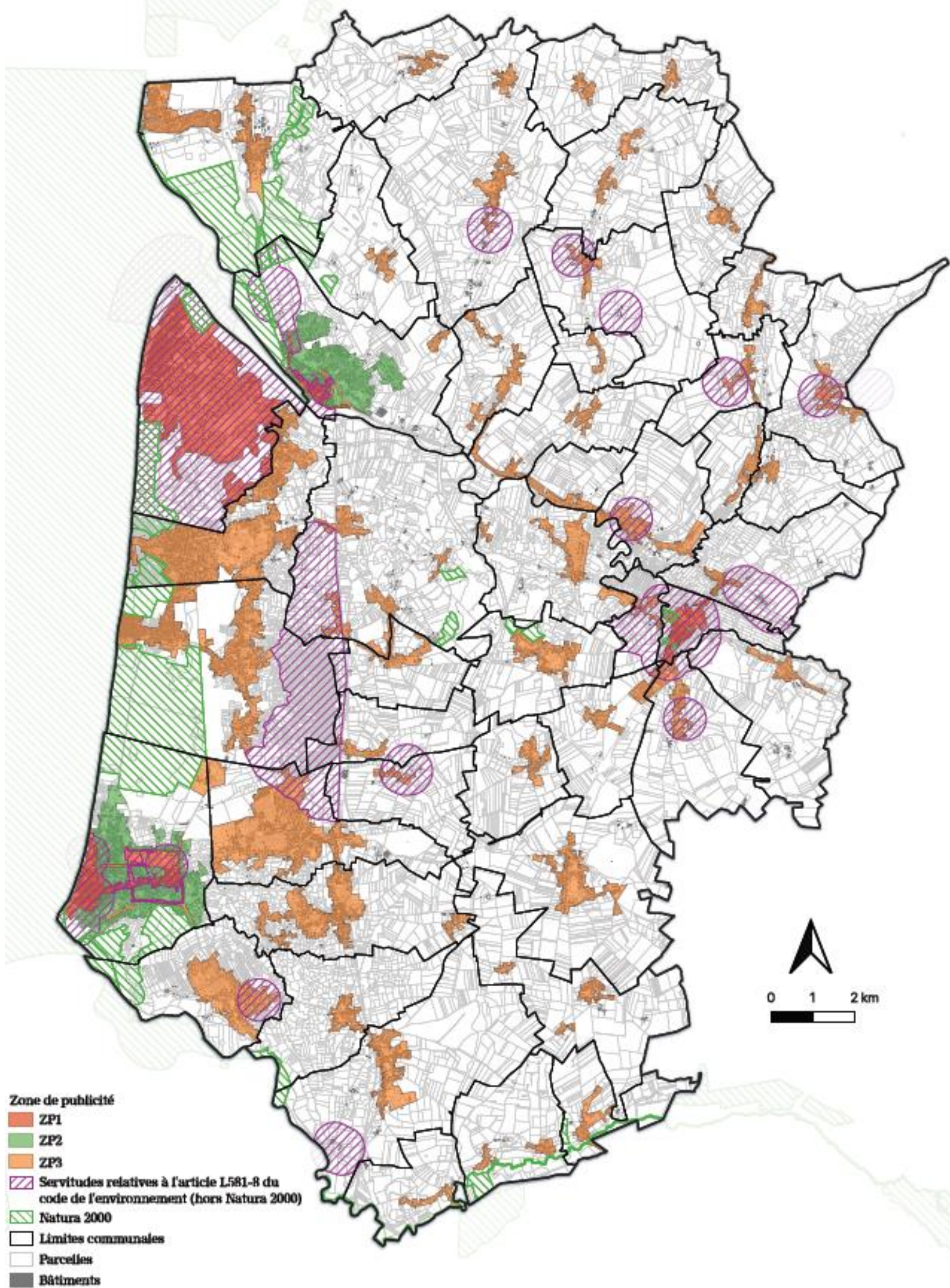
Plan de zonage - RLPI CA2BM approuvé le 06 Octobre 2022





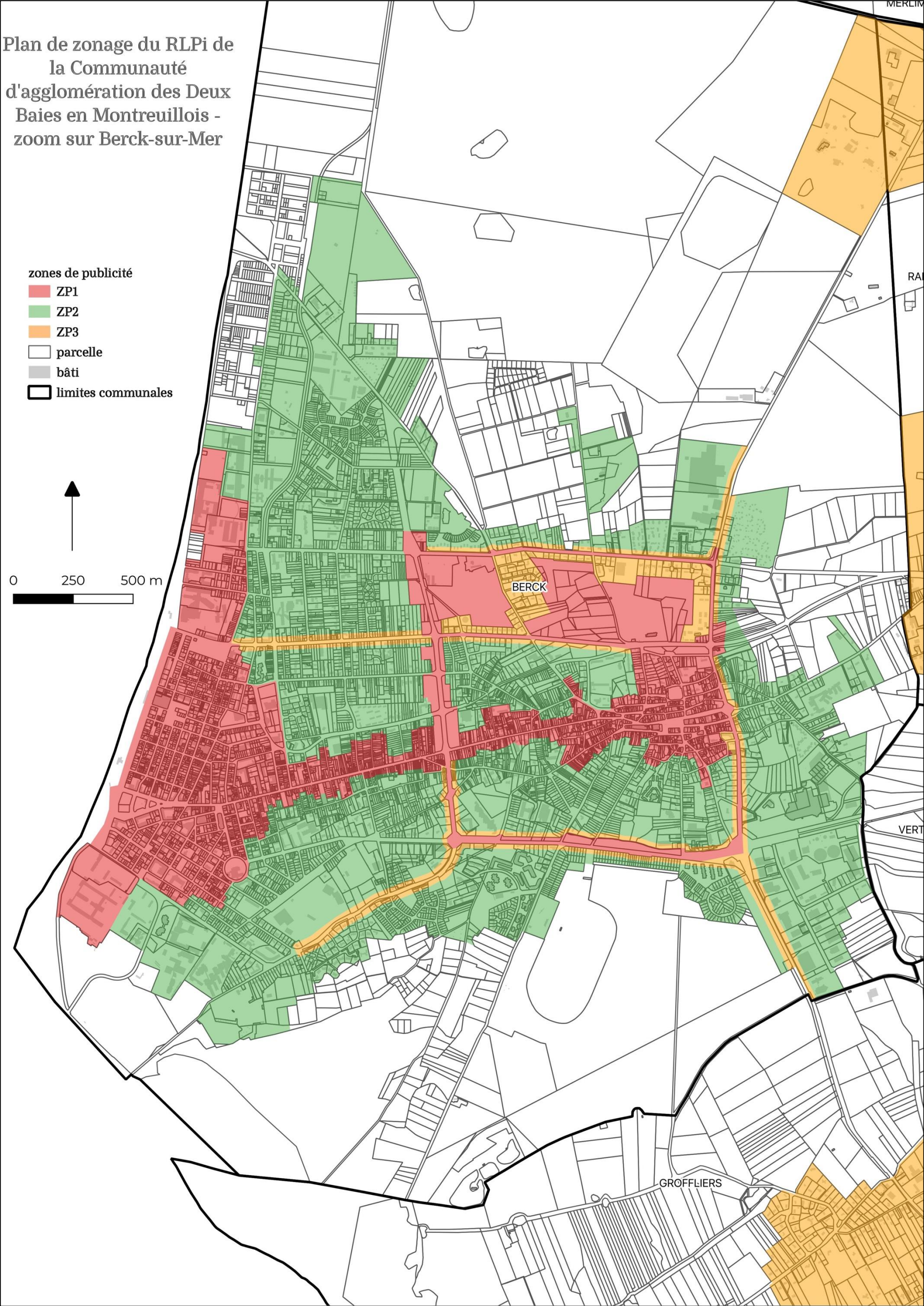
Plan de zonage du Règlement Local de Publicité Intercommunal Intercommunal avec les servitudes liées à l'article L581-8 du code de l'environnement

Plan de zonage - RLPI CA2BM approuvé le 06 Octobre 2022

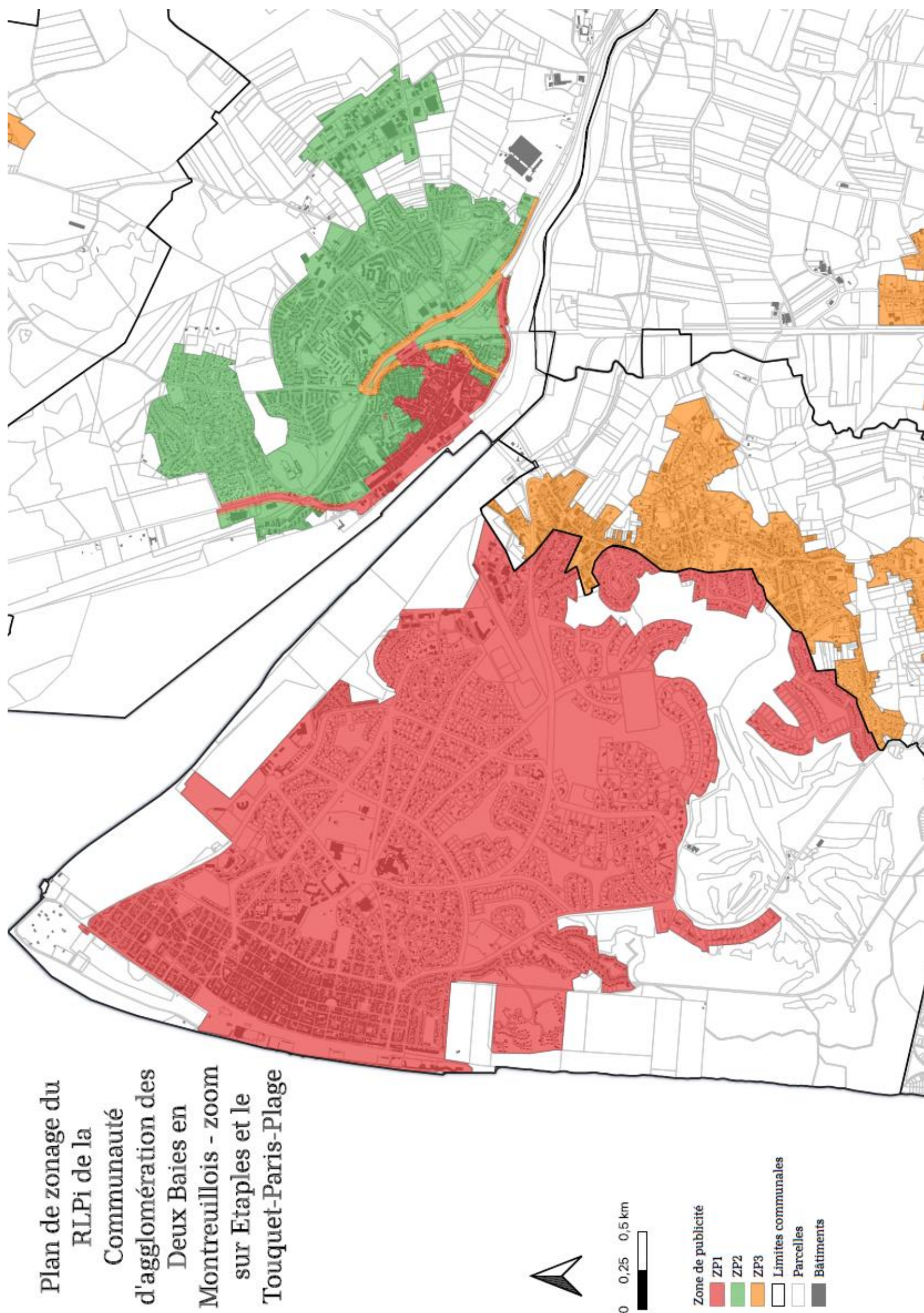




Plan de zonage du Règlement Local de Publicité Intercommunal - Zoom sur Berck-sur-Mer









Plan de zonage du Règlement Local de Publicité Intercommunal - Zoom sur Montreuil

